



พระราชกฤษฎีกา

กำหนดเขตสำรวจการจัดรูปที่ดิน
ในท้องที่ตำบลท้อแท้ อำเภอดำรงวิทยะปถวี จังหวัดพิจิตร
พ.ศ. ๒๕๖๔

พระบาทสมเด็จพระปรเมนทรรามาธิบดีศรีสินทรมหาวชิราลงกรณ

พระวชิรเกล้าเจ้าอยู่หัว

ให้ไว้ ณ วันที่ ๑๒ กรกฎาคม พ.ศ. ๒๕๖๔
เป็นปีที่ ๖ ในรัชกาลปัจจุบัน

พระบาทสมเด็จพระปรเมนทรรามาธิบดีศรีสินทรมหาวชิราลงกรณ พระวชิรเกล้าเจ้าอยู่หัว
มีพระบรมราชโองการโปรดเกล้าฯ ให้ประกาศว่า

โดยที่เป็นการสมควรกำหนดเขตสำรวจการจัดรูปที่ดิน ในท้องที่ตำบลท้อแท้ อำเภอดำรงวิทยะปถวี
จังหวัดพิจิตร

อาศัยอำนาจตามความในมาตรา ๑๗๕ ของรัฐธรรมนูญแห่งราชอาณาจักรไทย
และมาตรา ๓๒ วรรคหนึ่ง แห่งพระราชบัญญัติจัดรูปที่ดินเพื่อเกษตรกรรม พ.ศ. ๒๕๕๘
จึงทรงพระกรุณาโปรดเกล้าฯ ให้ตราพระราชกฤษฎีกาขึ้นไว้ ดังต่อไปนี้

มาตรา ๑ พระราชกฤษฎีกานี้เรียกว่า “พระราชกฤษฎีกากำหนดเขตสำรวจ
การจัดรูปที่ดิน ในท้องที่ตำบลท้อแท้ อำเภอดำรงวิทยะปถวี จังหวัดพิจิตร พ.ศ. ๒๕๖๔”

มาตรา ๒ พระราชกฤษฎีกานี้ให้ใช้บังคับตั้งแต่วันถัดจากวันประกาศในราชกิจจานุเบกษา
เป็นต้นไป

มาตรา ๓ เขตสำรวจการจัดรูปที่ดินตามพระราชกฤษฎีกานี้ อยู่ในท้องที่ตำบลท้อแท้ อำเภอวัดโบสถ์ จังหวัดพิษณุโลก ทั้งนี้ ภายในแนวเขตตามแผนที่ท้ายพระราชกฤษฎีกานี้

มาตรา ๔ ให้รัฐมนตรีว่าการกระทรวงเกษตรและสหกรณ์และรัฐมนตรีว่าการกระทรวงมหาดไทยรักษาการตามพระราชกฤษฎีกานี้

ผู้รับสนองพระบรมราชโองการ

พลเอก ประยุทธ์ จันทร์โอชา

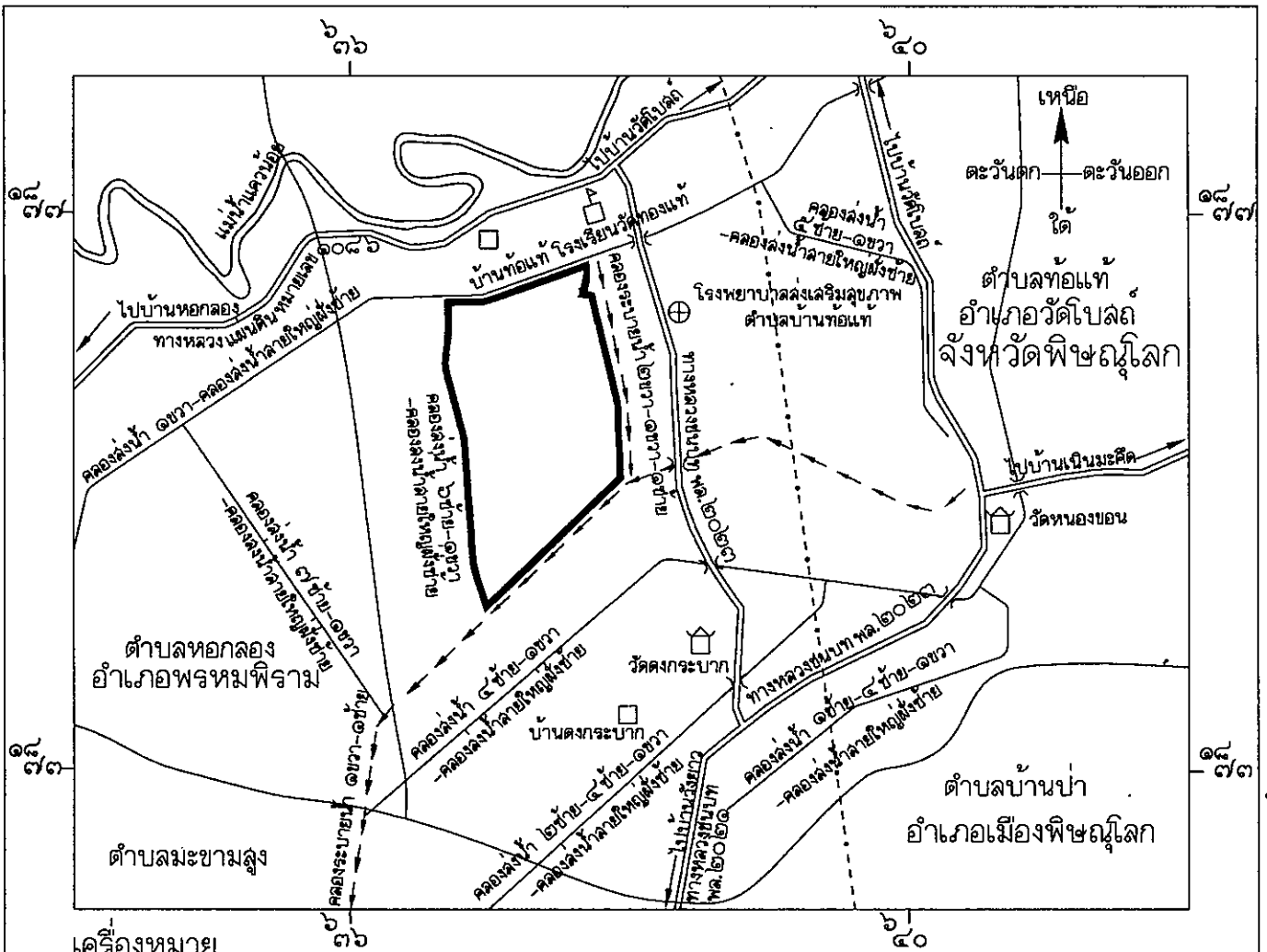
นายกรัฐมนตรี

แผนที่ทำยพระราชกฤษฎีกา
กำหนดเขตสำรวจการจัดรูปที่ดิน
ในท้องที่ตำบลท้อแท้ อำเภอวัดโบสถ์ จังหวัดพิษณุโลก



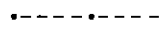









พ.ศ. ๒๕๖๔

มาตราส่วน ๑ : ๕๐,๐๐๐

๐ ๑ ๒ กิโลเมตร



เครื่องหมาย

-  แนวเขตสำรวจการจัดรูปที่ดิน
-  เขตอำเภอ เขตกิ่งอำเภอ
-  แนวสายส่งไฟฟ้าค้ำยสูง
-  ทางหลวง ถนน ขอย
-  สะพาน
-  แม่น้ำ คลอง ห้วย
-  คลองลงน้ำ
-  คลองระบายน้ำ
-  โรงพยาบาล สถานีอนามัย
-  หมู่บ้าน บ้าน
-  มหาวิทยาลัย วิทยาลัย โรงเรียน
-  วัด ศาลาสถานที่

(นายชยุต ธรรมนิคยกุล)
ผู้อำนวยการส่วนวิศวกรรม

(นายกิตติพร จวีลุ่ม)

ผู้เชี่ยวชาญด้านวิศวกรรมชลประทาน
(ด้านจัดรูปที่ดินเพื่อเกษตรกรรม)

(นายวิจิตรวัฒน์ อังคพาณิชย์)

หัวหน้าสำนักงานจัดรูปที่ดินกลาง

หมายเหตุ :- เหตุผลในการประกาศใช้พระราชกฤษฎีกาฉบับนี้ คือ เนื่องจากคณะกรรมการจัดรูปที่ดินกลาง เห็นสมควรกำหนดให้พื้นที่ที่ทำเกษตรกรรม ในท้องที่ตำบลท้อแท้ อำเภอวัดโบสถ์ จังหวัดพิษณุโลก เป็นเขตโครงการจัดรูปที่ดิน สมควรกำหนดเขตสำรวจการจัดรูปที่ดินในท้องที่ดังกล่าว เพื่อให้พนักงานเจ้าหน้าที่หรือผู้ซึ่งปฏิบัติงานร่วมกับพนักงานเจ้าหน้าที่มีอำนาจเข้าไปทำการสำรวจพื้นที่ที่จะจัดทำเป็นโครงการจัดรูปที่ดิน จึงจำเป็นต้องตราพระราชกฤษฎีกานี้