

ประกาศคณะกรรมการการนิคมอุตสาหกรรมแห่งประเทศไทย

เรื่อง การเปลี่ยนแปลงเขต นิคมอุตสาหกรรมเวสต์ (ลำพูน) (ฉบับที่ ๔)

ตามที่ได้มีประกาศคณะกรรมการการนิคมอุตสาหกรรมแห่งประเทศไทย เรื่อง การจัดตั้งเขตอุตสาหกรรมทั่วไป นิคมอุตสาหกรรมลำพูน ๒ จังหวัดลำพูน ลงวันที่ ๒๓ สิงหาคม พ.ศ. ๒๕๕๔ ในท้องที่ตำบลมะเขือแจ้ อำเภอเมืองลำพูน จังหวัดลำพูน ประกาศคณะกรรมการการนิคมอุตสาหกรรมแห่งประเทศไทย เรื่อง การเปลี่ยนแปลงชื่อ “นิคมอุตสาหกรรมลำพูน ๒ จังหวัดลำพูน” เป็น “นิคมอุตสาหกรรมเวสต์ (ลำพูน)” ลงวันที่ ๒๑ พฤษภาคม พ.ศ. ๒๕๖๑ และประกาศคณะกรรมการการนิคมอุตสาหกรรมแห่งประเทศไทย เรื่อง การเปลี่ยนแปลงเขต นิคมอุตสาหกรรมเวสต์ (ลำพูน) (ฉบับที่ ๓) ลงวันที่ ๑๖ สิงหาคม พ.ศ. ๒๕๖๖ เนื้อที่ประมาณ ๓๗๐ ไร่ ๐ งาน ๘๔.๑๐ ตารางวา ตามแผนที่ท้ายประกาศดังกล่าว โดยกำหนดให้เป็นเขตอุตสาหกรรมทั่วไป เนื้อที่ประมาณ ๑๐๕ ไร่ ๐ งาน ๗๖.๓๖ ตารางวา และเขตประกอบการเสรี เนื้อที่ประมาณ ๒๖๕ ไร่ ๐ งาน ๐๗.๗๔ ตารางวา นั้น

เนื่องจากผู้ร่วมดำเนินงานกับการนิคมอุตสาหกรรมแห่งประเทศไทยมีความประสงค์จะขยายพื้นที่โครงการนิคมอุตสาหกรรมเวสต์ (ลำพูน) เพิ่มเติม และขอเปลี่ยนแปลงการใช้ประโยชน์ที่ดินตามประกาศข้างต้น โดยกันพื้นที่บางส่วนภายในเขตอุตสาหกรรมทั่วไป เพื่อกำหนดให้เป็นเขตประกอบการเสรี จำนวนเนื้อที่รวมประมาณ ๓๘๐ ไร่ ๒ งาน ๘๖.๑ ตารางวา โดยแบ่งเป็นเขตอุตสาหกรรมทั่วไป เนื้อที่ประมาณ ๖๐ ไร่ ๐ งาน ๐๑.๒ ตารางวา และเขตประกอบการเสรี ๓๒๐ ไร่ ๒ งาน ๘๔.๙ ตารางวา เพื่อรองรับการขยายตัวของอุตสาหกรรมและการประกอบอุตสาหกรรมต่อไป

อาศัยอำนาจตามความในมาตรา ๓๖ วรรคสอง แห่งพระราชบัญญัติการนิคมอุตสาหกรรมแห่งประเทศไทย พ.ศ. ๒๕๒๒ ซึ่งแก้ไขเพิ่มเติมโดยพระราชบัญญัติการนิคมอุตสาหกรรมแห่งประเทศไทย (ฉบับที่ ๔) พ.ศ. ๒๕๕๐ และข้อ ๔ วรรคสอง ของกฎกระทรวงกำหนดหลักเกณฑ์ วิธีการ และเงื่อนไขในการจัดตั้งนิคมอุตสาหกรรม พ.ศ. ๒๕๔๘ ประกอบกับมติคณะกรรมการการนิคมอุตสาหกรรมแห่งประเทศไทย ในการประชุมครั้งที่ ๘/๒๕๖๗ เมื่อวันที่ ๑๗ กรกฎาคม ๒๕๖๗ จึงประกาศเปลี่ยนแปลงเขตนิคมอุตสาหกรรมเวสต์ (ลำพูน) ให้เป็นเขตอุตสาหกรรมทั่วไป และเขตประกอบการเสรี โดยให้ยกเลิกแผนที่ท้ายประกาศคณะกรรมการการนิคมอุตสาหกรรมแห่งประเทศไทย เรื่อง การเปลี่ยนแปลงเขต นิคมอุตสาหกรรมเวสต์ (ลำพูน) (ฉบับที่ ๓) ดังกล่าวข้างต้น และให้มีเขตตามแผนที่ท้ายของประกาศนี้แทน

ทั้งนี้ ตั้งแต่วันถัดจากวันประกาศในราชกิจจานุเบกษาเป็นต้นไป

ประกาศ ณ วันที่ ๑๓ มีนาคม พ.ศ. ๒๕๖๘

ยุทธศักดิ์ สุภสร

ประธานกรรมการการนิคมอุตสาหกรรมแห่งประเทศไทย

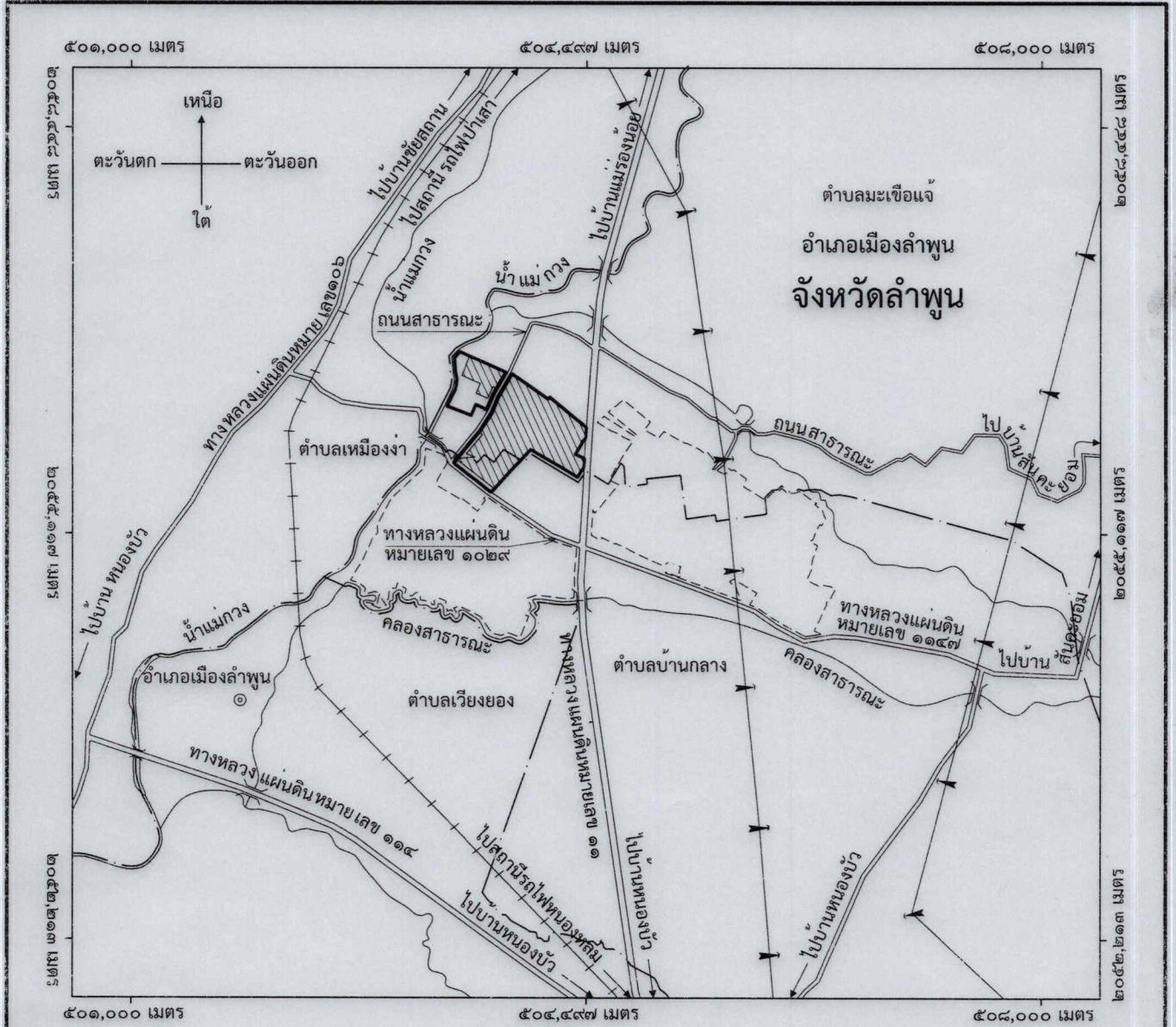
แผนที่ท้ายประกาศคณะกรรมการการนิคมอุตสาหกรรมแห่งประเทศไทย

เรื่อง การเปลี่ยนแปลงเขต นิคมอุตสาหกรรมเวสต์ (ลำพูน) (ฉบับที่ ๔)











เนื้อที่ประมาณ ๓๘๐ ไร่ ๒ งาน ๘๖.๑ ตารางวา

มาตราส่วน ๑ : ๕๐,๐๐๐

๑,๐๐๐ ๐ ๑,๐๐๐ ๒,๐๐๐ ๓,๐๐๐ เมตร



เครื่องหมาย

-  เขตอุตสาหกรรมทั่วไป เนื้อที่ประมาณ ๖๐ ไร่ ๐ งาน ๐๑.๒ ตารางวา
-  เขตประกอบการเสรี เนื้อที่ประมาณ ๓๒๐ ไร่ ๒ งาน ๘๔.๙ ตารางวา
-  นิคมอุตสาหกรรมภาคเหนือ
-  เขตตำบล
-  ทางหลวง ถนน ขอย
-  ทางรถไฟ
-  สะพาน
-  แม่น้ำ คลอง ห้วย
-  ที่ว่าการอำเภอ
-  สายส่งค้ำยสูง


(นายกิตติศักดิ์ จิงชำเจริญกุล)
ผู้อำนวยการกองวิศวกรรม


(นายสุเมธ ตั้งประเสริฐ)

กรรมการการนิคมอุตสาหกรรมแห่งประเทศไทย รักษาการในตำแหน่ง

ผู้ว่าการการนิคมอุตสาหกรรมแห่งประเทศไทย