



## กฎกระทรวง

กำหนดให้บริเวณหมู่เกาะมัน ตำบลกร่ำ อำเภอแกลง จังหวัดระยอง  
เป็นพื้นที่คุ้มครองทรัพยากรทางทะเลและชายฝั่ง

พ.ศ. ๒๕๖๙

อาศัยอำนาจตามความในมาตรา ๔ วรรคหนึ่ง และมาตรา ๒๐ แห่งพระราชบัญญัติส่งเสริมการบริหารจัดการทรัพยากรทางทะเลและชายฝั่ง พ.ศ. ๒๕๕๘ รัฐมนตรีว่าการกระทรวงทรัพยากรธรรมชาติและสิ่งแวดล้อมโดยความเห็นชอบของคณะกรรมการนโยบายและแผนการบริหารจัดการทรัพยากรทางทะเลและชายฝั่งแห่งชาติออกกฎกระทรวงไว้ดังต่อไปนี้

ข้อ ๑ ในกฎกระทรวงนี้

“แนวชายฝั่งทะเล” หมายความว่า แนวที่น้ำทะเลขึ้นสูงสุดตามปกติทางธรรมชาติ

“หน่วยงานของรัฐ” หมายความว่า ราชการส่วนกลาง ราชการส่วนภูมิภาค ราชการส่วนท้องถิ่น รัฐวิสาหกิจที่จัดตั้งโดยพระราชบัญญัติหรือพระราชกฤษฎีกา องค์การมหาชน และหน่วยงานอื่นของรัฐที่มีกฎหมายจัดตั้ง

“กิจกรรมท่องเที่ยวดำน้ำ” หมายความว่า กิจกรรมการนำบุคคลหรือกลุ่มบุคคลเดินทางไปดำน้ำลึก ดำน้ำตื้น ดำน้ำอิสระ หรือประกอบกิจการใด ๆ เพื่อดูปะการัง หรือสิ่งมีชีวิตใต้ทะเล และให้หมายความรวมถึงกิจกรรมทดลองการเรียนดำน้ำ การเรียนดำน้ำ และการสอบดำน้ำ

ข้อ ๒ ให้หมู่เกาะมัน ตำบลกร่ำ อำเภอแกลง จังหวัดระยอง และพื้นที่ทะเลรอบหมู่เกาะดังกล่าว ภายในแนวเขตตามแผนที่ท้ายกฎกระทรวง เป็นพื้นที่คุ้มครองทรัพยากรทางทะเลและชายฝั่ง

ข้อ ๓ เพื่อประโยชน์ในการกำหนดมาตรการคุ้มครองทรัพยากรทางทะเลและชายฝั่งให้เหมาะสมและสอดคล้องกับลักษณะของพื้นที่ ให้จำแนกพื้นที่ตามข้อ ๒ ออกเป็น ๔ บริเวณ ดังต่อไปนี้

(๑) บริเวณที่ ๑ ได้แก่ พื้นที่บนแผ่นดินนับจากแนวชายฝั่งทะเลเข้าไปในแผ่นดินของเกาะมันใน

(๒) บริเวณที่ ๒ ได้แก่ พื้นที่ทะเลถัดจากบริเวณที่ ๑ ออกไปภายในบริเวณเส้นตรงที่เชื่อมต่อดังนี้

(ก) จุดที่ ๑ ละติจูด  $๑๒^{\circ} ๓๗' ๑๔.๐๐๐''$  เหนือ ลองจิจูด  $๑๐๑^{\circ} ๔๑' ๐๔.๐๐๐''$

ตะวันออก

(ข) จุดที่ ๒ ละติจูด  $๑๒^{\circ} ๓๗' ๑๔.๐๐๐''$  เหนือ ลองจิจูด  $๑๐๑^{\circ} ๔๑' ๔๕.๐๐๐''$   
ตะวันออก

(ค) จุดที่ ๓ ละติจูด  $๑๒^{\circ} ๓๖' ๒๒.๐๐๐''$  เหนือ ลองจิจูด  $๑๐๑^{\circ} ๔๑' ๔๕.๐๐๐''$   
ตะวันออก

(ง) จุดที่ ๔ ละติจูด  $๑๒^{\circ} ๓๖' ๒๒.๐๐๐''$  เหนือ ลองจิจูด  $๑๐๑^{\circ} ๔๑' ๐๔.๐๐๐''$   
ตะวันออก

(๓) บริเวณที่ ๓ ได้แก่

(ก) พื้นที่ตั้งแต่แนวชายฝั่งทะเลของหินต้อยทยลงมาจากแนวปะการังตามธรรมชาติ และบริเวณต่อเนื่อง และพื้นที่ทะเลถัดจากบริเวณดังกล่าว ออกไปภายในบริเวณเส้นตรงที่เชื่อมต่อกับจุดพิกัด ดังนี้

๑) จุดที่ ๕ ละติจูด  $๑๒^{\circ} ๓๘' ๑๒.๐๐๐''$  เหนือ ลองจิจูด  $๑๐๑^{\circ} ๔๐' ๕๔.๐๐๐''$   
ตะวันออก

๒) จุดที่ ๖ ละติจูด  $๑๒^{\circ} ๓๘' ๑๒.๐๐๐''$  เหนือ ลองจิจูด  $๑๐๑^{\circ} ๔๑' ๓๕.๐๐๐''$   
ตะวันออก

๓) จุดที่ ๗ ละติจูด  $๑๒^{\circ} ๓๗' ๑๕.๐๐๐''$  เหนือ ลองจิจูด  $๑๐๑^{\circ} ๔๑' ๓๕.๐๐๐''$   
ตะวันออก

๔) จุดที่ ๘ ละติจูด  $๑๒^{\circ} ๓๗' ๑๕.๐๐๐''$  เหนือ ลองจิจูด  $๑๐๑^{\circ} ๔๐' ๕๔.๐๐๐''$   
ตะวันออก

(ข) พื้นที่ตั้งแต่แนวชายฝั่งทะเลของเกาะมันกลางลงมาจากแนวปะการังตามธรรมชาติ และบริเวณต่อเนื่อง และพื้นที่ทะเลถัดจากบริเวณดังกล่าว ออกไปภายในบริเวณเส้นตรงที่เชื่อมต่อกับจุดพิกัด ดังนี้

๑) จุดที่ ๙ ละติจูด  $๑๒^{\circ} ๓๖' ๑๗.๐๐๐''$  เหนือ ลองจิจูด  $๑๐๑^{\circ} ๔๑' ๑๗.๐๐๐''$   
ตะวันออก

๒) จุดที่ ๑๐ ละติจูด  $๑๒^{\circ} ๓๖' ๑๗.๐๐๐''$  เหนือ ลองจิจูด  $๑๐๑^{\circ} ๔๑' ๔๒.๐๐๐''$   
ตะวันออก

๓) จุดที่ ๑๑ ละติจูด  $๑๒^{\circ} ๓๕' ๓๖.๐๐๐''$  เหนือ ลองจิจูด  $๑๐๑^{\circ} ๔๑' ๔๒.๐๐๐''$   
ตะวันออก

๔) จุดที่ ๑๒ ละติจูด  $๑๒^{\circ} ๓๕' ๓๖.๐๐๐''$  เหนือ ลองจิจูด  $๑๐๑^{\circ} ๔๑' ๑๗.๐๐๐''$   
ตะวันออก

(ค) พื้นที่ตั้งแต่แนวชายฝั่งทะเลของหินญวนลงมาจากแนวปะการังตามธรรมชาติ และบริเวณต่อเนื่อง และพื้นที่ทะเลถัดจากบริเวณดังกล่าว ออกไปภายในบริเวณเส้นตรงที่เชื่อมต่อกับจุดพิกัด ดังนี้

๑) จุดที่ ๑๓ ละติจูด  $๑๒^{\circ} ๓๔' ๔๘.๐๐๐''$  เหนือ ลองจิจูด  $๑๐๑^{\circ} ๔๑' ๕๒.๐๐๐''$   
 ตะวันออก

๒) จุดที่ ๑๔ ละติจูด  $๑๒^{\circ} ๓๔' ๔๘.๐๐๐''$  เหนือ ลองจิจูด  $๑๐๑^{\circ} ๔๒' ๑๐.๐๐๐''$   
 ตะวันออก

๓) จุดที่ ๑๕ ละติจูด  $๑๒^{\circ} ๓๔' ๓๗.๐๐๐''$  เหนือ ลองจิจูด  $๑๐๑^{\circ} ๔๒' ๑๐.๐๐๐''$   
 ตะวันออก

๔) จุดที่ ๑๖ ละติจูด  $๑๒^{\circ} ๓๔' ๓๗.๐๐๐''$  เหนือ ลองจิจูด  $๑๐๑^{\circ} ๔๑' ๕๒.๐๐๐''$   
 ตะวันออก

(ง) พื้นที่ตั้งแต่แนวชายฝั่งทะเลเลขของเกาะมันนอกลงมาจนถึงแนวปะการังตามธรรมชาติ  
 และบริเวณต่อเนื่อง และพื้นที่ทะเลถัดจากบริเวณดังกล่าว ออกไปภายในบริเวณเส้นตรงที่เชื่อมต่อกับ  
 จุดพิกัด ดังนี้

๑) จุดที่ ๑๗ ละติจูด  $๑๒^{\circ} ๓๔' ๒๕.๐๐๐''$  เหนือ ลองจิจูด  $๑๐๑^{\circ} ๔๑' ๕๐.๐๐๐''$   
 ตะวันออก

๒) จุดที่ ๑๘ ละติจูด  $๑๒^{\circ} ๓๔' ๒๕.๐๐๐''$  เหนือ ลองจิจูด  $๑๐๑^{\circ} ๔๒' ๑๔.๐๐๐''$   
 ตะวันออก

๓) จุดที่ ๑๙ ละติจูด  $๑๒^{\circ} ๓๓' ๕๕.๐๐๐''$  เหนือ ลองจิจูด  $๑๐๑^{\circ} ๔๒' ๑๔.๐๐๐''$   
 ตะวันออก

๔) จุดที่ ๒๐ ละติจูด  $๑๒^{\circ} ๓๓' ๕๕.๐๐๐''$  เหนือ ลองจิจูด  $๑๐๑^{\circ} ๔๑' ๕๐.๐๐๐''$   
 ตะวันออก

(๔) บริเวณที่ ๔ ได้แก่ พื้นที่ทะเลถัดจากบริเวณที่ ๒ และบริเวณที่ ๓ ออกไปภายใน  
 บริเวณเส้นตรงที่เชื่อมต่อกับจุดพิกัด ดังนี้

(ก) จุดที่ ๒๑ ละติจูด  $๑๒^{\circ} ๓๘' ๔๐.๐๐๐''$  เหนือ ลองจิจูด  $๑๐๑^{\circ} ๓๙' ๕๑.๐๐๐''$   
 ตะวันออก

(ข) จุดที่ ๒๒ ละติจูด  $๑๒^{\circ} ๓๘' ๔๐.๐๐๐''$  เหนือ ลองจิจูด  $๑๐๑^{\circ} ๔๓' ๒๒.๐๐๐''$   
 ตะวันออก

(ค) จุดที่ ๒๓ ละติจูด  $๑๒^{\circ} ๓๒' ๑๙.๐๐๐''$  เหนือ ลองจิจูด  $๑๐๑^{\circ} ๔๓' ๒๒.๐๐๐''$   
 ตะวันออก

(ง) จุดที่ ๒๔ ละติจูด  $๑๒^{\circ} ๓๒' ๑๙.๐๐๐''$  เหนือ ลองจิจูด  $๑๐๑^{\circ} ๓๙' ๕๑.๐๐๐''$   
 ตะวันออก

ข้อ ๔ ภายในพื้นที่ตามข้อ ๓ ห้ามกระทำการหรือประกอบกิจกรรม ดังต่อไปนี้

(๑) พื้นที่บริเวณที่ ๑

(ก) การทิ้งขยะมูลฝอย สิ่งปฏิกูล ปล่อยน้ำเสีย วัตถุอันตรายอื่นใด หรือทำให้เกิดมลพิษที่ส่งผลทำให้พื้นที่ตามธรรมชาติเสื่อมโทรม คุณภาพน้ำทะเลเสียหาย ซึ่งอาจมีผลกระทบต่อทรัพยากรทางทะเลและชายฝั่ง

(ข) การก่อสร้างและการเปลี่ยนแปลงสภาพพื้นที่ เว้นแต่เป็นการดำเนินการของหน่วยงานของรัฐเพื่อคุ้มครองทรัพยากรทางทะเลและชายฝั่ง เพื่อรักษาผลประโยชน์ของชาติทางทะเล ซึ่งต้องดำเนินการเท่าที่จำเป็น กลมกลืนกับสภาพแวดล้อม และไม่เป็นการทำลายสภาพทางธรรมชาติในลักษณะที่ไม่สามารถฟื้นฟูกลับมาได้ดั้งเดิม และต้องแจ้งให้อธิบดีทราบล่วงหน้าก่อนเริ่มดำเนินการไม่น้อยกว่าสามสิบวัน พร้อมยื่นแบบแปลนหรือแผนผังการก่อสร้างประกอบการแจ้งด้วย

(ค) การเก็บทรัพยากรธรรมชาติ หรือกระทำด้วยประการใด ๆ ให้เป็นอันตรายต่อสัตว์และพืช เว้นแต่เป็นการดำเนินการของหน่วยงานของรัฐเพื่อการศึกษาวิจัย ทั้งนี้ ตามหลักเกณฑ์ที่อธิบดีประกาศกำหนด

(ง) การท่องเที่ยว เว้นแต่เป็นการท่องเที่ยวเชิงนิเวศ โดยคำนึงถึงความสามารถในการรองรับของพื้นที่และไม่ส่งผลกระทบต่อสภาพทางธรรมชาติเดิม ทั้งนี้ ตามหลักเกณฑ์ที่อธิบดีประกาศกำหนด

(จ) การนำสัตว์หรือพืชเข้าไป เว้นแต่เป็นชนิดพันธุ์สัตว์หรือพืชตามที่อธิบดีประกาศกำหนด

(ฉ) การดำเนินการวิจัยและพัฒนา เว้นแต่เป็นการดำเนินการตามหลักเกณฑ์และในพื้นที่ที่อธิบดีประกาศกำหนด

(๒) พื้นที่บริเวณที่ ๒

(ก) การทิ้งขยะมูลฝอย สิ่งปฏิกูล ปล่อยน้ำเสีย วัตถุอันตรายอื่นใด หรือทำให้เกิดมลพิษที่เป็นการทำลาย ก่อให้เกิดความเสียหาย ตลอดจนส่งผลกระทบต่อคุณภาพน้ำทะเล และอาจส่งผลกระทบต่อทรัพยากรทางทะเลและชายฝั่ง เช่น ปะการัง หญ้าทะเล และสัตว์น้ำ

(ข) การขุด การถมทะเล หรือการขุดลอกร่องน้ำ

(ค) การประมงตามกฎหมายว่าด้วยการประมง เว้นแต่เป็นการเพาะเลี้ยงสัตว์น้ำตามหลักเกณฑ์ที่อธิบดีประกาศกำหนด

(ง) การให้อาหารสัตว์น้ำ

(จ) การจอดเรือโดยการทิ้งสมอเรือ เว้นแต่เป็นการจอดเรือโดยการผูกเรือกับทุ่นจอดเรือในบริเวณที่อธิบดีประกาศกำหนด

(ฉ) กระทำหรือดำเนินกิจกรรมใดที่เป็นการทำลาย ทำให้เสียหาย หรืออาจเป็นอันตราย ตลอดจนส่งผลกระทบต่อสภาพแวดล้อมของแนวปะการัง ซากปะการัง กัลปังหา สัตว์น้ำในแนวปะการัง และสัตว์ทะเลหายาก เว้นแต่เป็นการดำเนินการของหน่วยงานของรัฐเพื่อคุ้มครองทรัพยากรทางทะเลและชายฝั่ง เพื่อรักษาผลประโยชน์ของชาติทางทะเล หรือเพื่อการศึกษาวิจัย ซึ่งต้องดำเนินการเท่าที่จำเป็น

กลมกลืนกับสภาพแวดล้อม และไม่เป็นการทำลายสภาพทางธรรมชาติในลักษณะที่ไม่สามารถฟื้นฟูกลับมาได้ดั้งเดิม และต้องแจ้งให้อธิบดีทราบล่วงหน้าก่อนเริ่มดำเนินการไม่น้อยกว่าสามสิบวัน พร้อมยื่นโครงการศึกษาวิจัยประกอบการแจ้งด้วย รวมทั้งปฏิบัติตามหลักเกณฑ์ที่อธิบดีประกาศกำหนด

(ข) การประกอบกิจกรรมท่องเที่ยวดำน้ำ เว้นแต่ได้ดำเนินการตามจุดหรือเขตที่อธิบดีประกาศกำหนด และต้องปฏิบัติตามมาตรการ หลักเกณฑ์ และวิธีการตามประกาศกระทรวงทรัพยากรธรรมชาติและสิ่งแวดล้อมที่เกี่ยวข้องกับมาตรการคุ้มครองทรัพยากรปะการังจากกิจกรรมท่องเที่ยวดำน้ำ ทั้งนี้ โดยคำนึงถึงความสามารถในการรองรับของพื้นที่และไม่ส่งผลกระทบต่อสภาพแวดล้อมของแนวปะการัง ซากปะการัง กัลปังหา หรือสัตว์น้ำในแนวปะการัง ซึ่งอาจรวมถึงการควบคุมจำนวนนักท่องเที่ยว จำนวนเรือท่องเที่ยว

(ค) การทำเหมืองแร่ในทะเล การสำรวจ การขุดเจาะ การผลิต และการถ่ายเทน้ำมัน หรือก๊าซธรรมชาติ

(๓) พื้นที่บริเวณที่ ๓

(ก) การทิ้งขยะมูลฝอย สิ่งปฏิกูล ปล่องน้ำเสีย วัตถุอันตรายอื่นใด หรือทำให้เกิดมลพิษที่เป็นการทำลาย ก่อให้เกิดความเสียหาย ตลอดจนส่งผลกระทบต่อคุณภาพน้ำทะเล และอาจส่งผลกระทบต่อทรัพยากรทางทะเลและชายฝั่ง เช่น ปะการัง หญ้าทะเล และสัตว์น้ำ

(ข) การทำการประมงตามกฎหมายว่าด้วยการประมง เว้นแต่การทำการประมงโดยใช้สับปะนบกบริเวณหินต้อยหอย การใช้เบ็ดลากหมึกผิวน้ำ และการใช้เบ็ดลากปลาผิวน้ำ

(ค) การจอดเรือโดยการทิ้งสมอเรือ เว้นแต่เป็นการจอดเรือโดยการผูกเรือกับทุ่นจอดเรือในบริเวณที่อธิบดีประกาศกำหนด

(ง) การขุด การถมทะเล หรือการขุดลอกร่องน้ำ

(จ) การทำเหมืองแร่ในทะเล การสำรวจ การขุดเจาะ การผลิต และการถ่ายเทน้ำมัน หรือก๊าซธรรมชาติ

(ฉ) กระทำหรือดำเนินกิจกรรมใดที่เป็นการทำลาย ทำให้เสียหาย หรืออาจเป็นอันตราย ตลอดจนส่งผลกระทบต่อสภาพแวดล้อมของแนวปะการัง ซากปะการัง กัลปังหา สัตว์น้ำในแนวปะการัง และสัตว์ทะเลหายาก เว้นแต่เป็นการดำเนินการของหน่วยงานของรัฐเพื่อคุ้มครองทรัพยากรทางทะเลและชายฝั่ง เพื่อรักษาผลประโยชน์ของชาติทางทะเล หรือเพื่อการศึกษาวิจัย ซึ่งต้องดำเนินการเท่าที่จำเป็นกลมกลืนกับสภาพแวดล้อม และไม่เป็นการทำลายสภาพทางธรรมชาติในลักษณะที่ไม่สามารถฟื้นฟูกลับมาได้ดั้งเดิม และต้องแจ้งให้อธิบดีทราบล่วงหน้าก่อนเริ่มดำเนินการไม่น้อยกว่าสามสิบวัน พร้อมยื่นโครงการศึกษาวิจัยประกอบการแจ้งด้วย รวมทั้งปฏิบัติตามหลักเกณฑ์ที่อธิบดีประกาศกำหนด

## (๔) พื้นที่บริเวณที่ ๔

(ก) การทิ้งขยะมูลฝอย สิ่งปฏิกูล ปล่องน้ำเสีย วัตถุอันตรายอื่นใด หรือทำให้เกิดมลพิษ ที่เป็นการทำลาย ก่อให้เกิดความเสียหาย ตลอดจนส่งผลกระทบต่อคุณภาพน้ำทะเล และอาจส่งผลกระทบต่อทรัพยากรทางทะเลและชายฝั่ง เช่น ปะการัง หญ้าทะเล และสัตว์น้ำ เว้นแต่การทำแหล่งอาศัยของสัตว์ทะเล ตามหลักเกณฑ์ที่อธิบดีประกาศกำหนด

(ข) การทำเหมืองแร่ในทะเล การสำรวจ การขุดเจาะ การผลิต และการถ่ายเทน้ำมัน หรือก๊าซธรรมชาติ

(ค) การขุด การถมทะเล หรือการขุดลอกร่องน้ำ

(ง) การทำการประมงตามกฎหมายว่าด้วยการประมงโดยใช้วนล้อมหลังหิน เบ็ดราวไว้ เบ็ดราวเหยื่อ วนปลากระเบน และปั้มน้ำแรงดันสูงในการจับสัตว์น้ำ

ความในวรรคหนึ่ง มิให้ใช้บังคับแก่การใช้พื้นที่เพื่อประโยชน์ในราชการของกองทัพเรือ ทั้งนี้ เท่าที่จำเป็นและเพื่อรักษาผลประโยชน์ของชาติทางทะเล

ข้อ ๕ การประกอบกิจกรรมท่องเที่ยวดำน้ำในพื้นที่บริเวณที่ ๒ และพื้นที่บริเวณที่ ๓ ให้เป็นไปตามหลักเกณฑ์ที่อธิบดีประกาศกำหนด

ข้อ ๖ การจอดเรือกับทุ่นต้องปฏิบัติตามหลักเกณฑ์และวิธีการ ดังต่อไปนี้

(๑) การผูกเรือกับทุ่นจะต้องนำเชือกจากหัวเรือหรือบริเวณส่วนหัวของเรือผูกต่อกับเชือกทุ่น ห้ามนำเชือกทุ่นขึ้นไปผูกกับเรือโดยตรง

(๒) ทุ่นแสดงแนวเขต ให้ใช้สำหรับแสดงหมายเขตแนวปะการังน้ำตื้นและเขตดำน้ำ ห้ามใช้ผูกเรือ เว้นแต่ทุ่นบางพื้นที่ที่อธิบดีประกาศกำหนด

(๓) ห้ามตัด ทำลาย ก่อให้เกิดความเสียหาย หรือทำให้สูญหายซึ่งทุ่นจอดเรือหรือทุ่นแสดงแนวเขต

ข้อ ๗ เพื่อประโยชน์ในการกำกับดูแลและติดตามการคุ้มครองทรัพยากรทางทะเลและชายฝั่ง ในพื้นที่ตามข้อ ๓ ให้อธิบดีหรือผู้ซึ่งอธิบดีมอบหมายกำกับดูแลและติดตามการคุ้มครองทรัพยากรทางทะเลและชายฝั่ง ดังต่อไปนี้

(๑) กำกับดูแล ติดตาม และตรวจสอบการบังคับใช้มาตรการคุ้มครองทรัพยากรทางทะเลและชายฝั่งที่กำหนดไว้ในกฎกระทรวงนี้ และรายงานผลการบังคับใช้มาตรการคุ้มครองทรัพยากรทางทะเลและชายฝั่งต่อคณะกรรมการทรัพยากรทางทะเลและชายฝั่งจังหวัดระยองอย่างน้อยปีละหนึ่งครั้ง

(๒) จัดทำแผนการบริหารจัดการทรัพยากรทางทะเลและชายฝั่ง โดยอย่างน้อยต้องประกอบด้วย แนวทางการบริหารจัดการ การบำรุงรักษา การอนุรักษ์ การฟื้นฟู และการใช้ประโยชน์จากทรัพยากรทางทะเลและชายฝั่ง การคุ้มครองและการดูแลรักษาสภาพธรรมชาติ สิ่งแวดล้อม และความหลากหลายทางชีวภาพ การติดตามและประเมินผลแผนการบริหารจัดการทรัพยากรทางทะเลและชายฝั่งดังกล่าว โดยได้รับความเห็นชอบจากคณะกรรมการทรัพยากรทางทะเลและชายฝั่งจังหวัดระยอง

(๓) สนับสนุนโครงการส่งเสริมองค์ความรู้แก่องค์กรปกครองส่วนท้องถิ่นหรือชุมชนในการดำเนินโครงการหรือกิจกรรมเพื่อการบริหารจัดการ การบำรุงรักษา การอนุรักษ์ การฟื้นฟู และการใช้ประโยชน์จากทรัพยากรทางทะเลและชายฝั่งตามหลักเกณฑ์ที่อธิบดีประกาศกำหนด

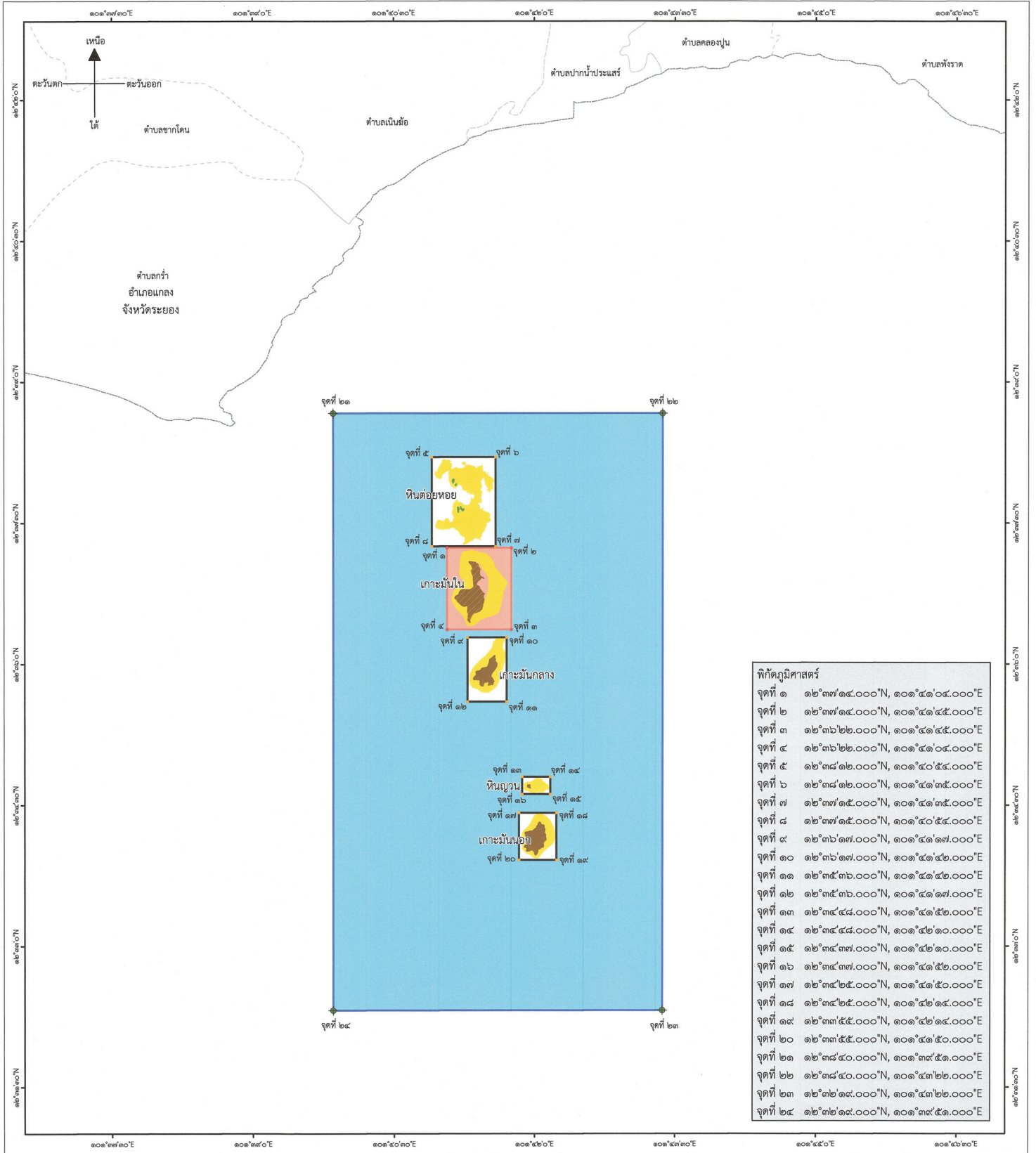
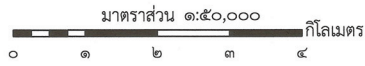
(๔) ให้ข้อมูลและคำปรึกษาแก่องค์กรปกครองส่วนท้องถิ่นหรือชุมชนในการดำเนินโครงการหรือกิจกรรมเพื่อการบริหารจัดการ การบำรุงรักษา การอนุรักษ์ การฟื้นฟู และการใช้ประโยชน์จากทรัพยากรทางทะเลและชายฝั่ง

ให้ไว้ ณ วันที่ ๒๓ เมษายน พ.ศ. ๒๕๖๙

สุชาติ ชมกลิ่น

รัฐมนตรีว่าการกระทรวงทรัพยากรธรรมชาติและสิ่งแวดล้อม

แผนที่ท้ายกฎกระทรวง  
กำหนดให้บริเวณหมู่เกาะมัน ตำบลกร่ำ อำเภอแกลง จังหวัดระยอง เป็นพื้นที่คุ้มครองทรัพยากรทางทะเลและชายฝั่ง  
พ.ศ. ๒๕๖๙





พิกัดภูมิศาสตร์

จุดที่ ๑	๑๒°๓๗'๑๔.๐๐๐"N, ๑๐๑°๔๑'๑๐.๐๐๐"E
จุดที่ ๒	๑๒°๓๗'๑๔.๐๐๐"N, ๑๐๑°๔๑'๔๕.๐๐๐"E
จุดที่ ๓	๑๒°๓๖'๒๒.๐๐๐"N, ๑๐๑°๔๑'๔๕.๐๐๐"E
จุดที่ ๔	๑๒°๓๖'๒๒.๐๐๐"N, ๑๐๑°๔๑'๑๐.๐๐๐"E
จุดที่ ๕	๑๒°๓๘'๑๒.๐๐๐"N, ๑๐๑°๔๐'๕๕.๐๐๐"E
จุดที่ ๖	๑๒°๓๘'๑๒.๐๐๐"N, ๑๐๑°๔๑'๓๕.๐๐๐"E
จุดที่ ๗	๑๒°๓๗'๑๕.๐๐๐"N, ๑๐๑°๔๑'๓๕.๐๐๐"E
จุดที่ ๘	๑๒°๓๗'๑๕.๐๐๐"N, ๑๐๑°๔๐'๕๕.๐๐๐"E
จุดที่ ๙	๑๒°๓๖'๑๗.๐๐๐"N, ๑๐๑°๔๑'๑๗.๐๐๐"E
จุดที่ ๑๐	๑๒°๓๖'๑๗.๐๐๐"N, ๑๐๑°๔๑'๑๗.๐๐๐"E
จุดที่ ๑๑	๑๒°๓๕'๓๖.๐๐๐"N, ๑๐๑°๔๑'๑๗.๐๐๐"E
จุดที่ ๑๒	๑๒°๓๕'๓๖.๐๐๐"N, ๑๐๑°๔๑'๑๗.๐๐๐"E
จุดที่ ๑๓	๑๒°๓๕'๔๕.๐๐๐"N, ๑๐๑°๔๑'๕๒.๐๐๐"E
จุดที่ ๑๔	๑๒°๓๕'๔๕.๐๐๐"N, ๑๐๑°๔๒'๑๐.๐๐๐"E
จุดที่ ๑๕	๑๒°๓๕'๓๗.๐๐๐"N, ๑๐๑°๔๒'๑๐.๐๐๐"E
จุดที่ ๑๖	๑๒°๓๕'๓๗.๐๐๐"N, ๑๐๑°๔๑'๕๒.๐๐๐"E
จุดที่ ๑๗	๑๒°๓๕'๒๕.๐๐๐"N, ๑๐๑°๔๑'๕๐.๐๐๐"E
จุดที่ ๑๘	๑๒°๓๕'๒๕.๐๐๐"N, ๑๐๑°๔๒'๑๕.๐๐๐"E
จุดที่ ๑๙	๑๒°๓๓'๕๕.๐๐๐"N, ๑๐๑°๔๒'๑๕.๐๐๐"E
จุดที่ ๒๐	๑๒°๓๓'๕๕.๐๐๐"N, ๑๐๑°๔๑'๕๐.๐๐๐"E
จุดที่ ๒๑	๑๒°๓๘'๔๐.๐๐๐"N, ๑๐๑°๔๑'๕๑.๐๐๐"E
จุดที่ ๒๒	๑๒°๓๘'๔๐.๐๐๐"N, ๑๐๑°๔๓'๒๒.๐๐๐"E
จุดที่ ๒๓	๑๒°๓๒'๑๙.๐๐๐"N, ๑๐๑°๔๓'๒๒.๐๐๐"E
จุดที่ ๒๔	๑๒°๓๒'๑๙.๐๐๐"N, ๑๐๑°๔๓'๕๑.๐๐๐"E

อ้างอิงโดยฐานระบบ WGS 1984

- เครื่องหมาย
- บริเวณที่ ๑
  - บริเวณที่ ๒
  - บริเวณที่ ๓
  - บริเวณที่ ๔
  - หินต้อยลอย
  - แนวเขตปะการังธรรมชาติ
  - เขตจังหวัด
  - เขตตำบล

  
 (นายสุรศักดิ์ ทองสุกดี)  
 ผู้อำนวยการกองอนุรักษ์ทรัพยากรทางทะเล  
  
 (นายปิ่นสักก์ สุรัสวดี)  
 อธิบดีกรมทรัพยากรทางทะเลและชายฝั่ง

หมายเหตุ :- เหตุผลในการประกาศใช้กฎกระทรวงฉบับนี้ คือ โดยที่ปัจจุบันบริเวณหมู่เกาะมัน ตำบลกร่ำ อำเภอแกลง จังหวัดระยอง เป็นพื้นที่ที่มีทรัพยากรทางทะเลและชายฝั่งอยู่ในสภาพสมบูรณ์มีแนวปะการังที่สำคัญ รวมทั้งเป็นพื้นที่ที่มีความหลากหลายทางชีวภาพและมีระบบนิเวศที่สมบูรณ์ประกอบกับสภาพทางธรรมชาติบริเวณหมู่เกาะมัน มีความเปราะบางและเสี่ยงต่อการถูกทำลายได้ง่ายจากการดำเนินกิจกรรมของมนุษย์ เช่น การประมงและการท่องเที่ยว สมควรกำหนดให้บริเวณหมู่เกาะมัน ตำบลกร่ำ อำเภอแกลง จังหวัดระยอง เป็นพื้นที่คุ้มครองทรัพยากรทางทะเลและชายฝั่ง รวมทั้งกำหนดมาตรการคุ้มครอง เพื่อสงวนไว้ให้คงอยู่ในสภาพทางธรรมชาติเดิม เป็นแหล่งที่อยู่อาศัยและขยายพันธุ์ของปะการังและสัตว์ทะเลหายาก และส่งเสริมให้มีการใช้ประโยชน์อย่างยั่งยืน จึงจำเป็นต้องออกกฎกระทรวงนี้