



พระราชกฤษฎีกา

กำหนดเขตที่ดินในบริเวณที่จะเวนคืน
เพื่อดำเนินโครงการก่อสร้างทางคู่ในเส้นทางรถไฟสายตะวันออกเฉียงเหนือ
ช่วงชุมทางถนนจิระ - ขอนแก่น
พ.ศ. ๒๕๕๘

ภูมิพลอดุลยเดช ป.ร.

ให้ไว้ ณ วันที่ ๔ พฤศจิกายน พ.ศ. ๒๕๕๘
เป็นปีที่ ๗๐ ในรัชกาลปัจจุบัน

พระบาทสมเด็จพระปรมินทรมหาภูมิพลอดุลยเดช มีพระบรมราชโองการโปรดเกล้าฯ ให้ประกาศว่า

โดยที่เป็นการสมควรกำหนดเขตที่ดินในบริเวณที่จะเวนคืน ในท้องที่ตำบลพลสงคราม อำเภอโนนสูง ตำบลบัวใหญ่ อำเภอบัวใหญ่ จังหวัดนครราชสีมา และตำบลโนนสมบูรณ์ อำเภอบ้านแฮด ตำบลท่าพระ อำเภอเมืองขอนแก่น จังหวัดขอนแก่น เพื่อสร้างทางและสะพานข้ามทางรถไฟ ตามโครงการก่อสร้างทางคู่ในเส้นทางรถไฟสายตะวันออกเฉียงเหนือ ช่วงชุมทางถนนจิระ - ขอนแก่น

อาศัยอำนาจตามความในมาตรา ๒๒ ของรัฐธรรมนูญแห่งราชอาณาจักรไทย (ฉบับชั่วคราว) พุทธศักราช ๒๕๕๗ กับมาตรา ๕ วรรคสาม และมาตรา ๖ แห่งพระราชบัญญัติว่าด้วยการเวนคืนอสังหาริมทรัพย์ พ.ศ. ๒๕๓๐ ประกอบกับมาตรา ๓๗ ทวิ แห่งพระราชบัญญัติการรถไฟแห่งประเทศไทย พ.ศ. ๒๕๔๔ ซึ่งแก้ไขเพิ่มเติมโดยพระราชบัญญัติการรถไฟแห่งประเทศไทย (ฉบับที่ ๕) พ.ศ. ๒๕๓๐ จึงทรงพระกรุณาโปรดเกล้าฯ ให้ตราพระราชกฤษฎีกาขึ้นไว้ ดังต่อไปนี้

มาตรา ๑ พระราชกฤษฎีกานี้เรียกว่า “พระราชกฤษฎีกากำหนดเขตที่ดินในบริเวณที่จะเวนคืน เพื่อดำเนินโครงการก่อสร้างทางคู่ในเส้นทางรถไฟสายตะวันออกเฉียงเหนือ ช่วงชุมทางถนนจิระ - ขอนแก่น พ.ศ. ๒๕๕๘”

มาตรา ๒ พระราชกฤษฎีกานี้ให้ใช้บังคับตั้งแต่วันถัดจากวันประกาศในราชกิจจานุเบกษา เป็นต้นไป

มาตรา ๓ พระราชกฤษฎีกานี้ให้ใช้บังคับได้มีกำหนดสี่ปี

มาตรา ๔ เขตที่ดินในบริเวณที่ที่จะเวนคืนตามพระราชกฤษฎีกานี้ ซึ่งมีวัตถุประสงค์เพื่อใช้ในการสร้างทางและสะพานข้ามทางรถไฟ มีดังต่อไปนี้

(๑) ในท้องที่ตำบลพลสงคราม อำเภอโนนสูง จังหวัดนครราชสีมา มีส่วนกว้างหนึ่งร้อยเมตร ทั้งนี้ ภายในแนวเขตตามแผนที่ท้ายพระราชกฤษฎีกาหมายเลข ๑/๔

(๒) ในท้องที่ตำบลบัวใหญ่ อำเภอบัวใหญ่ จังหวัดนครราชสีมา มีส่วนกว้างหนึ่งร้อยเมตร ทั้งนี้ ภายในแนวเขตตามแผนที่ท้ายพระราชกฤษฎีกาหมายเลข ๒/๔

(๓) ในท้องที่ตำบลโนนสมบูรณ์ อำเภอบ้านแฮด จังหวัดขอนแก่น มีส่วนกว้างหนึ่งร้อยเมตร ทั้งนี้ ภายในแนวเขตตามแผนที่ท้ายพระราชกฤษฎีกาหมายเลข ๓/๔

(๔) ในท้องที่ตำบลท่าพระ อำเภอเมืองขอนแก่น จังหวัดขอนแก่น มีส่วนกว้างหนึ่งร้อยเมตร ทั้งนี้ ภายในแนวเขตตามแผนที่ท้ายพระราชกฤษฎีกาหมายเลข ๔/๔

มาตรา ๕ ให้ผู้ว่าการรถไฟแห่งประเทศไทยเป็นเจ้าหน้าที่เวนคืนตามพระราชกฤษฎีกานี้

มาตรา ๖ ให้รัฐมนตรีว่าการกระทรวงคมนาคมรักษาการตามพระราชกฤษฎีกานี้

ผู้รับสนองพระบรมราชโองการ

พลเอก ประยุทธ์ จันทร์โอชา

นายกรัฐมนตรี

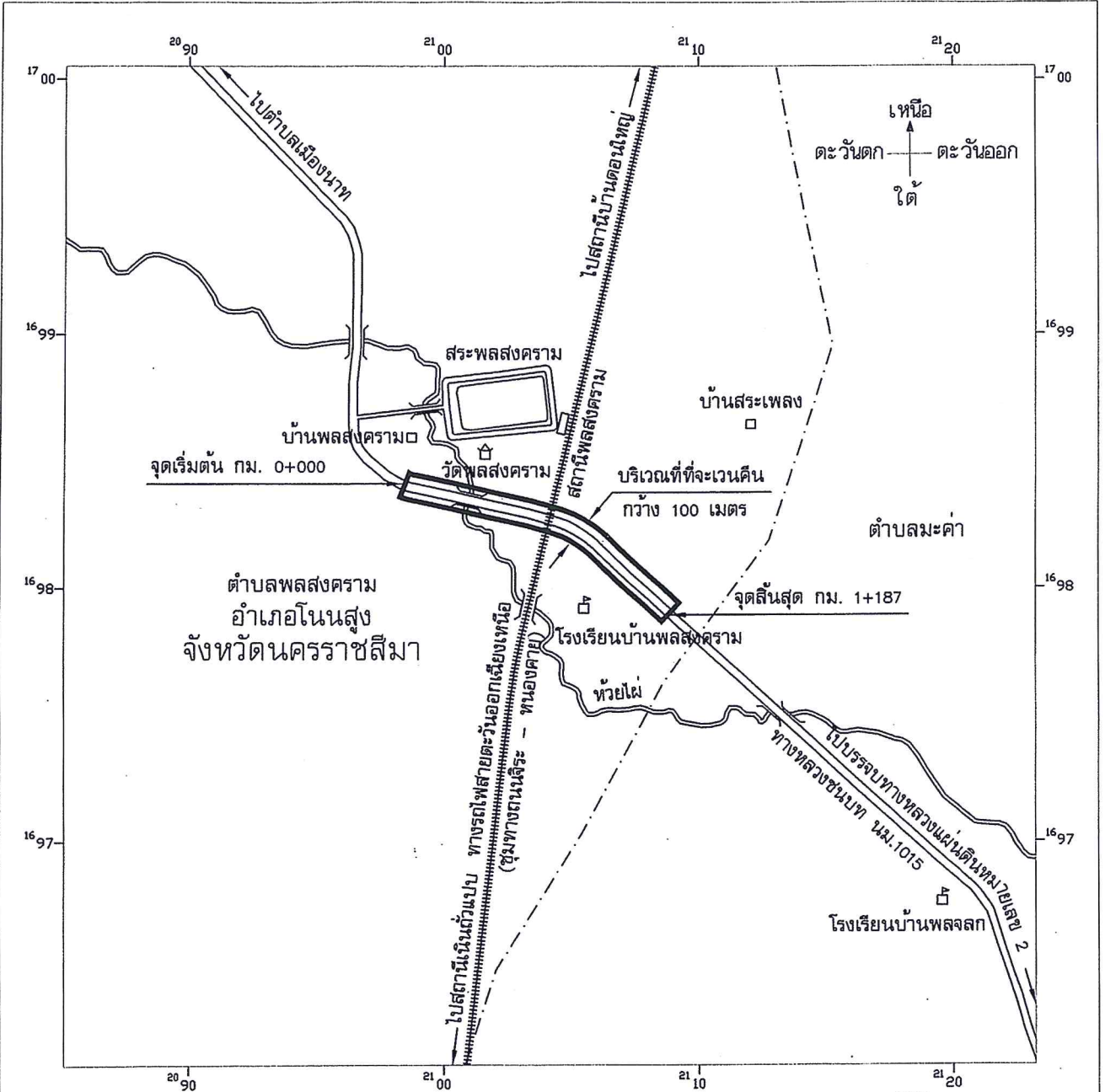
แผนที่ท้ายพระราชกฤษฎีกากำหนดเขตที่ดินในบริเวณที่จะเวนคืน
 เพื่อดำเนินโครงการก่อสร้างทางคู่ในเส้นทางรถไฟสายตะวันออกเฉียงเหนือ
 ช่วงชุมทางถนนจิระ - ขอนแก่น

พ.ศ. 2558

มาตราส่วน 1:25,000

0 0.5 1 กิโลเมตร

แผนที่หมายเลข 1/4



เครื่องหมาย

- แนวเขตที่ดินในบริเวณที่จะเวนคืน
- เขตตำบล เขตองค์การบริหารส่วนตำบล
- ทางหลวง ถนน ซอย
- ทางรถไฟ
- สะพาน
- แม่น้ำ คลอง ห้วย
- อ่างเก็บน้ำ หนอง บึง
- หมู่บ้าน บ้าน
- มหาวิทยาลัย วิทยาลัย โรงเรียน

- วัด ศาสนสถาน
- สถานีรถไฟ

(นายธงชัย อูยเจริญ)
 หัวหน้ากองจัดการที่ดิน

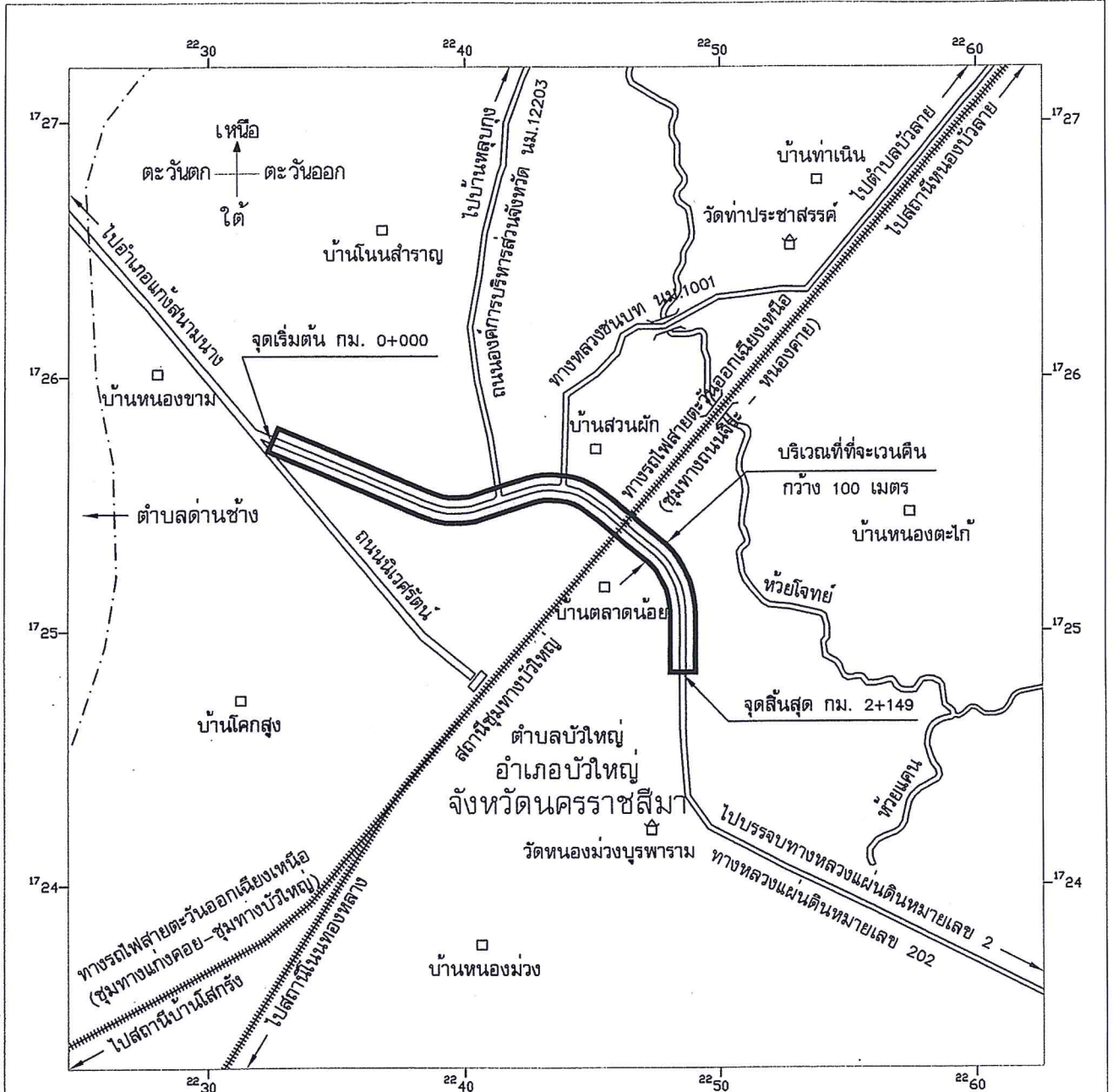
(นายจเร รุ่งฐานีย์)
 วิศวกรใหญ่ฝ่ายโครงการพิเศษและก่อสร้าง

(นายวุฒิชชาติ กัลยาณมิตร)
 ผู้ว่าการรถไฟแห่งประเทศไทย

แผนที่ท้ายพระราชกฤษฎีกากำหนดเขตที่ดินในบริเวณที่ที่จะเวนคืน
 เพื่อดำเนินโครงการก่อสร้างทางคู่ในเส้นทางรถไฟสายตะวันออกเฉียงเหนือ
 ช่วงชุมทางถนนจิระ - ขอนแก่น
 พ.ศ. 2558

มาตราส่วน 1:25,000
 0 0.5 1 กิโลเมตร

แผนที่หมายเลข 2/4



เครื่องหมาย

- | | | | |
|--|------------------------------------|--|--------------|
| | แนวเขตที่ดินในบริเวณที่ที่จะเวนคืน | | วัด ศาสนสถาน |
| | เขตตำบล เขตองค์การบริหารส่วนตำบล | | สถานีรถไฟ |
| | ทางหลวง ถนน ซอย | | |
| | ทางรถไฟ | | |
| | สะพาน | | |
| | แม่น้ำ คลอง ห้วย | | |
| | หมู่บ้าน บ้าน | | |

(นายธงชัย อูยเจริญ)
 หัวหน้ากองจัดการที่ดิน

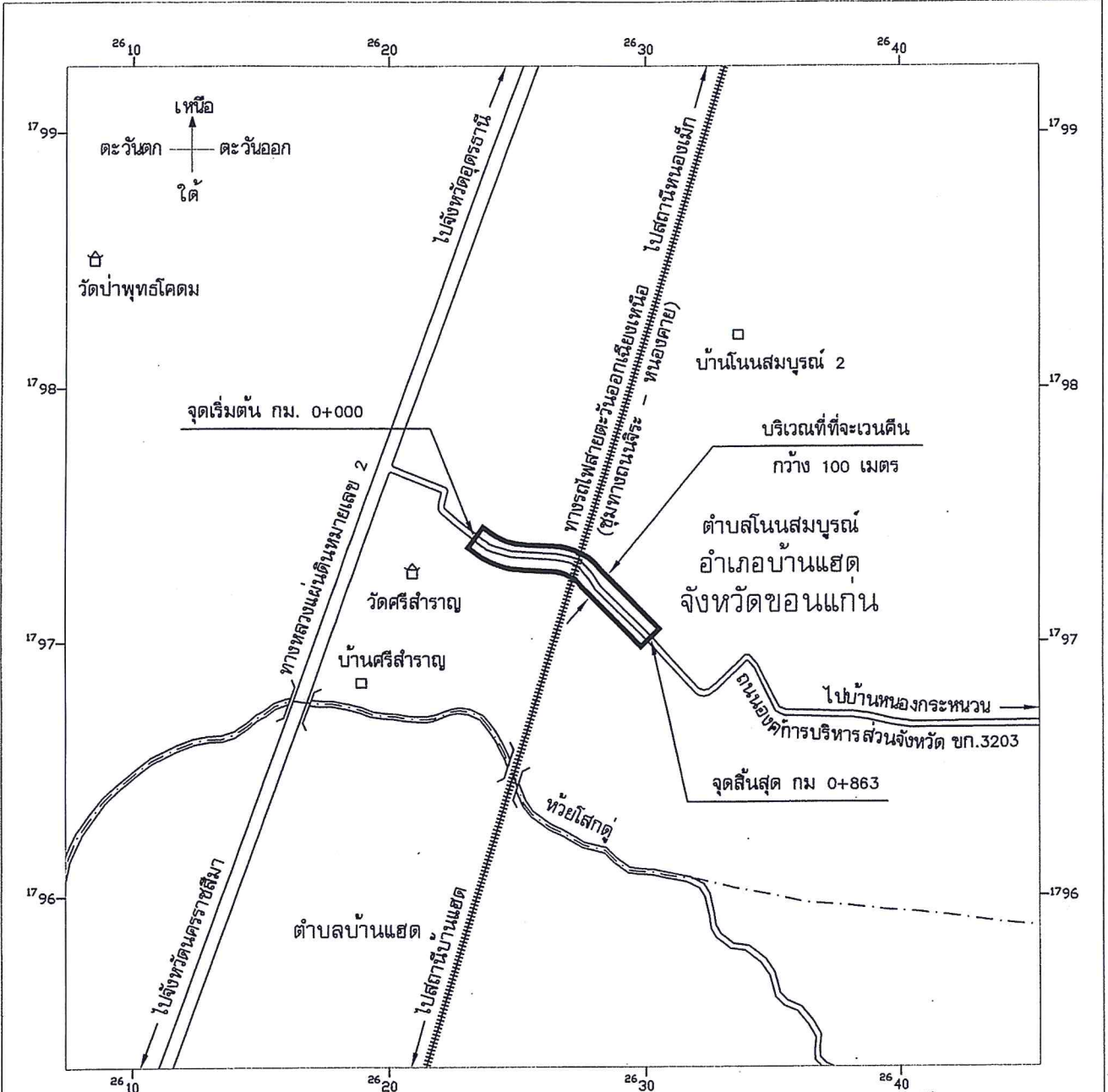
(นายจรูญ รุ่งธานี)
 วิศวกรใหญ่ฝ่ายโครงการพิเศษและก่อสร้าง

(นายวุฒิชาติ กัลยาณมิตร)
 ผู้ว่าการรถไฟแห่งประเทศไทย

แผนที่ท้ายพระราชกฤษฎีกากำหนดเขตที่ดินในบริเวณที่จะเวนคืน
 เพื่อดำเนินโครงการก่อสร้างทางคู่ในเส้นทางรถไฟสายตะวันออกเฉียงเหนือ
 ช่วงชุมทางถนนจิระ - ขอนแก่น
 พ.ศ. 2558

มาตราส่วน 1:25,000
 0 0.5 1 กิโลเมตร

แผนที่หมายเลข 3/4



เครื่องหมาย

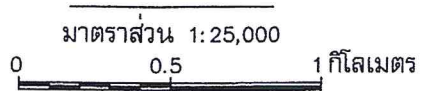
- แนวเขตที่ดินในบริเวณที่จะเวนคืน
- เขตตำบล เขตองค์การบริหารส่วนตำบล
- ทางหลวง ถนน ซอย
- ทางรถไฟ
- สะพาน
- แม่น้ำ คลอง ห้วย
- หมู่บ้าน บ้าน
- วัด ศาสนสถาน

(นายธงชัย อูยเจริญ)
 หัวหน้ากองจัดการที่ดิน

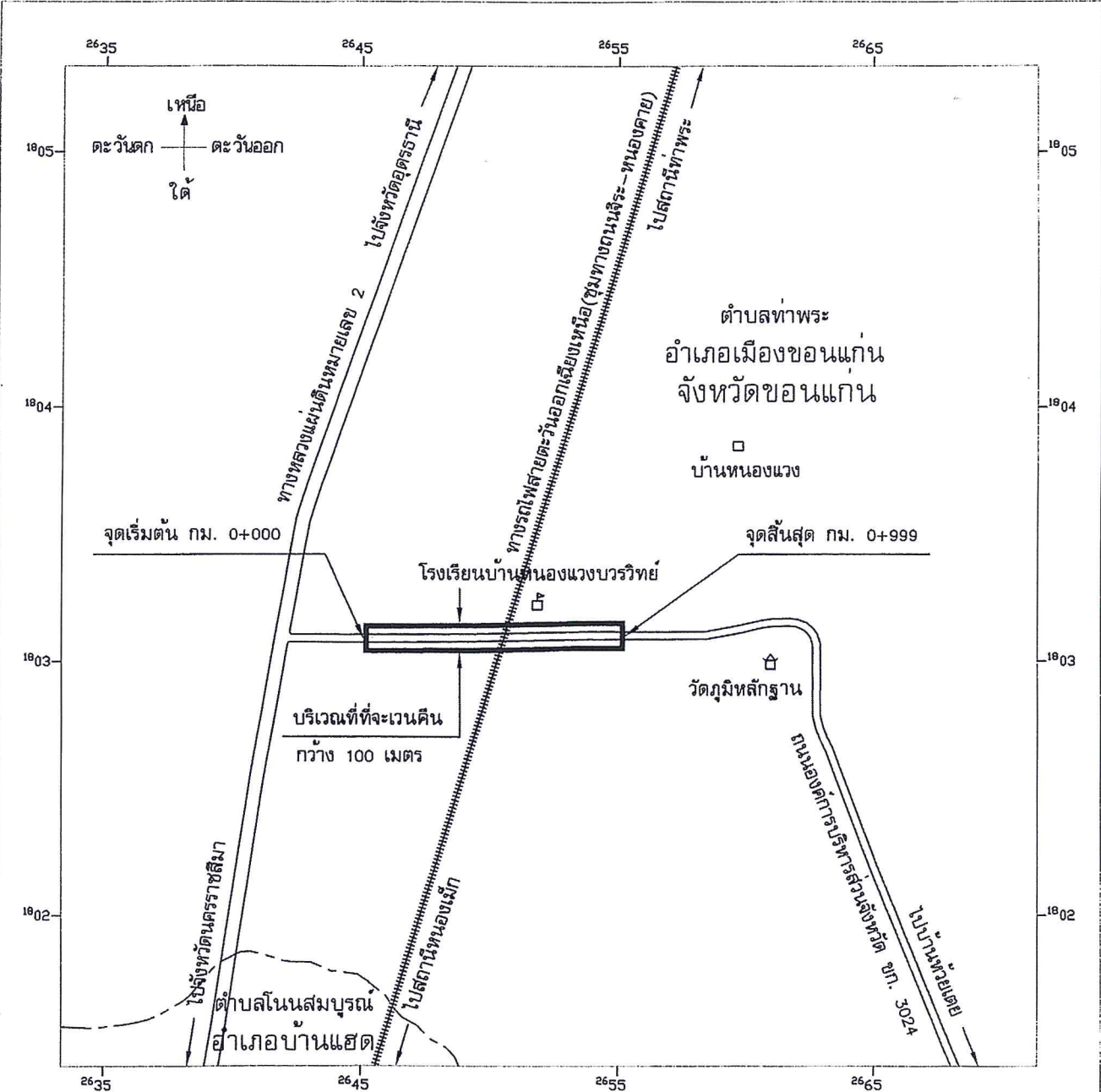
(นายจร รุ่งฐานีย์)
 วิศวกรใหญ่ฝ่ายโครงการพิเศษและก่อสร้าง

(นายวุฒิชาติ กัลยาณมิตร)
 ผู้ว่าการรถไฟแห่งประเทศไทย

แผนที่ท้ายพระราชกฤษฎีกากำหนดเขตที่ดินในบริเวณที่ที่จะเวนคืน
 เพื่อดำเนินโครงการก่อสร้างทางคู่ในเส้นทางรถไฟสายตะวันออกเฉียงเหนือ
 ช่วงชุมทางถนนจิระ - ขอนแก่น
 พ.ศ. 2558



แผนที่หมายเลข 4/4



เครื่องหมาย

- (thick solid line) แนวเขตที่ดินในบริเวณที่ที่จะเวนคืน
- - - (dashed line) เขตอำเภอ เขตกิ่งอำเภอ
- == (double solid line) ทางหลวง ถนน ซอย
- ##### (dotted line) ทางรถไฟ
- (square) หมูบ้าน บ้าน
- ▣ (square with dot) มหาวิทยาลัย วิทยาลัย โรงเรียน
- ⌂ (house icon) วัด ศาสนสถาน

(นายธงชัย อู้อยเจริญ)
 หัวหน้ากองจัดการที่ดิน

(นายจเร รุ่งฐานิย์)
 วิศวกรใหญ่ฝ่ายโครงการพัฒนาและก่อสร้าง

(นายวุฒิชชาติ กัลยาณมิตร)
 ผู้ว่าการรถไฟแห่งประเทศไทย

หมายเหตุ :- เหตุผลในการประกาศใช้พระราชกฤษฎีกานี้ คือ เนื่องจากมีความจำเป็นต้องสร้างทางและสะพานข้ามทางรถไฟ ตามโครงการก่อสร้างทางคู่ในเส้นทางรถไฟสายตะวันออกเฉียงเหนือ ช่วงชุมทางถนนจิระ - ขอนแก่น ในท้องที่ตำบลพลสงคราม อำเภอโนนสูง ตำบลบัวใหญ่ อำเภอบัวใหญ่ จังหวัดนครราชสีมา และตำบลโนนสมบูรณ์ อำเภอบ้านแฮด ตำบลท่าพระ อำเภอเมืองขอนแก่น จังหวัดขอนแก่น เพื่ออำนวยความสะดวกและความรวดเร็วแก่การจราจรและการขนส่งอันเป็นกิจการสาธารณูปโภค สมควรกำหนดเขตที่ดินในบริเวณที่จะเวนคืนในท้องที่ดังกล่าว เพื่อให้เจ้าหน้าที่หรือผู้ซึ่งได้รับมอบหมายจากเจ้าหน้าที่มีสิทธิเข้าไปทำการสำรวจและเพื่อทราบข้อเท็จจริงเกี่ยวกับอสังหาริมทรัพย์ที่จะต้องเวนคืนที่แน่นอน จึงจำเป็นต้องตราพระราชกฤษฎีกานี้