

ประกาศคณะกรรมการการนิคมอุตสาหกรรมแห่งประเทศไทย

เรื่อง การเปลี่ยนแปลงเขต นิคมอุตสาหกรรมเวสต์ (ลำพูน) (ฉบับที่ ๓)

ตามที่ได้มีประกาศคณะกรรมการการนิคมอุตสาหกรรมแห่งประเทศไทย เรื่อง การจัดตั้งเขตอุตสาหกรรมทั่วไป นิคมอุตสาหกรรมลำพูน ๒ จังหวัดลำพูน ลงวันที่ ๒๓ สิงหาคม พ.ศ. ๒๕๕๔ ในท้องที่ตำบลมะเขือแจ้ อำเภอเมืองลำพูน จังหวัดลำพูน ประกาศคณะกรรมการการนิคมอุตสาหกรรมแห่งประเทศไทย เรื่อง การเปลี่ยนแปลงชื่อ “นิคมอุตสาหกรรมลำพูน ๒ จังหวัดลำพูน” เป็น “นิคมอุตสาหกรรมเวสต์ (ลำพูน)” ลงวันที่ ๒๑ พฤษภาคม พ.ศ. ๒๕๖๑ และประกาศคณะกรรมการการนิคมอุตสาหกรรมแห่งประเทศไทย เรื่อง การเปลี่ยนแปลงเขต นิคมอุตสาหกรรมเวสต์ (ลำพูน) (ฉบับที่ ๒) ลงวันที่ ๑๒ พฤษภาคม พ.ศ. ๒๕๖๓ เนื้อที่ประมาณ ๓๗๐ ไร่ ๐ งาน ๘๔.๑๐ ตารางวา ตามแผนที่ท้ายประกาศดังกล่าว โดยกำหนดให้เป็นเขตอุตสาหกรรมทั่วไป เนื้อที่ประมาณ ๑๐๕ ไร่ ๒ งาน ๓๐.๕๖ ตารางวา และเขตประกอบการเสรี เนื้อที่ประมาณ ๒๖๔ ไร่ ๒ งาน ๕๓.๕๔ ตารางวา นั้น

เนื่องจากผู้ร่วมดำเนินงานกับการนิคมอุตสาหกรรมแห่งประเทศไทยในการจัดตั้งโครงการนิคมอุตสาหกรรมเวสต์ (ลำพูน) ดังกล่าว มีความประสงค์ขอลดและเพิ่มพื้นที่นิคมอุตสาหกรรมเวสต์ (ลำพูน) โดยมีพื้นที่ลดลงประมาณ ๐ ไร่ ๒ งาน ๑๔.๒ ตารางวา และพื้นที่เพิ่มประมาณ ๐ ไร่ ๒ งาน ๑๔.๒ ตารางวา รวมพื้นที่ทั้งโครงการ เนื้อที่ประมาณ ๓๗๐ ไร่ ๐ งาน ๘๔.๑๐ ตารางวา

อาศัยอำนาจตามความในมาตรา ๓๖ วรรคสอง แห่งพระราชบัญญัติการนิคมอุตสาหกรรมแห่งประเทศไทย พ.ศ. ๒๕๒๒ ซึ่งแก้ไขเพิ่มเติมโดยพระราชบัญญัติการนิคมอุตสาหกรรมแห่งประเทศไทย (ฉบับที่ ๔) พ.ศ. ๒๕๕๐ และข้อ ๔ วรรคสอง ของกฎกระทรวงกำหนดหลักเกณฑ์ วิธีการ และเงื่อนไขในการจัดตั้งนิคมอุตสาหกรรม พ.ศ. ๒๕๔๘ ประกอบกับมติคณะกรรมการการนิคมอุตสาหกรรมแห่งประเทศไทย ในการประชุมครั้งที่ ๗/๒๕๖๖ เมื่อวันที่ ๒๐ มิถุนายน ๒๕๖๖ จึงประกาศเปลี่ยนแปลงเขต นิคมอุตสาหกรรมเวสต์ (ลำพูน) (ฉบับที่ ๓) ให้เป็นเขตอุตสาหกรรมทั่วไปและเขตประกอบการเสรี โดยให้ยกเลิกแผนที่ท้ายประกาศคณะกรรมการการนิคมอุตสาหกรรมแห่งประเทศไทย เรื่อง การเปลี่ยนแปลงเขต นิคมอุตสาหกรรมเวสต์ (ลำพูน) (ฉบับที่ ๒) ดังกล่าวข้างต้น และให้มีเขตตามแผนที่ท้ายของประกาศนี้แทน

ทั้งนี้ ตั้งแต่วันถัดจากวันประกาศในราชกิจจานุเบกษาเป็นต้นไป

ประกาศ ณ วันที่ ๑๖ สิงหาคม พ.ศ. ๒๕๖๖

นรินทร์ กัลยาณมิตร

ประธานกรรมการการนิคมอุตสาหกรรมแห่งประเทศไทย

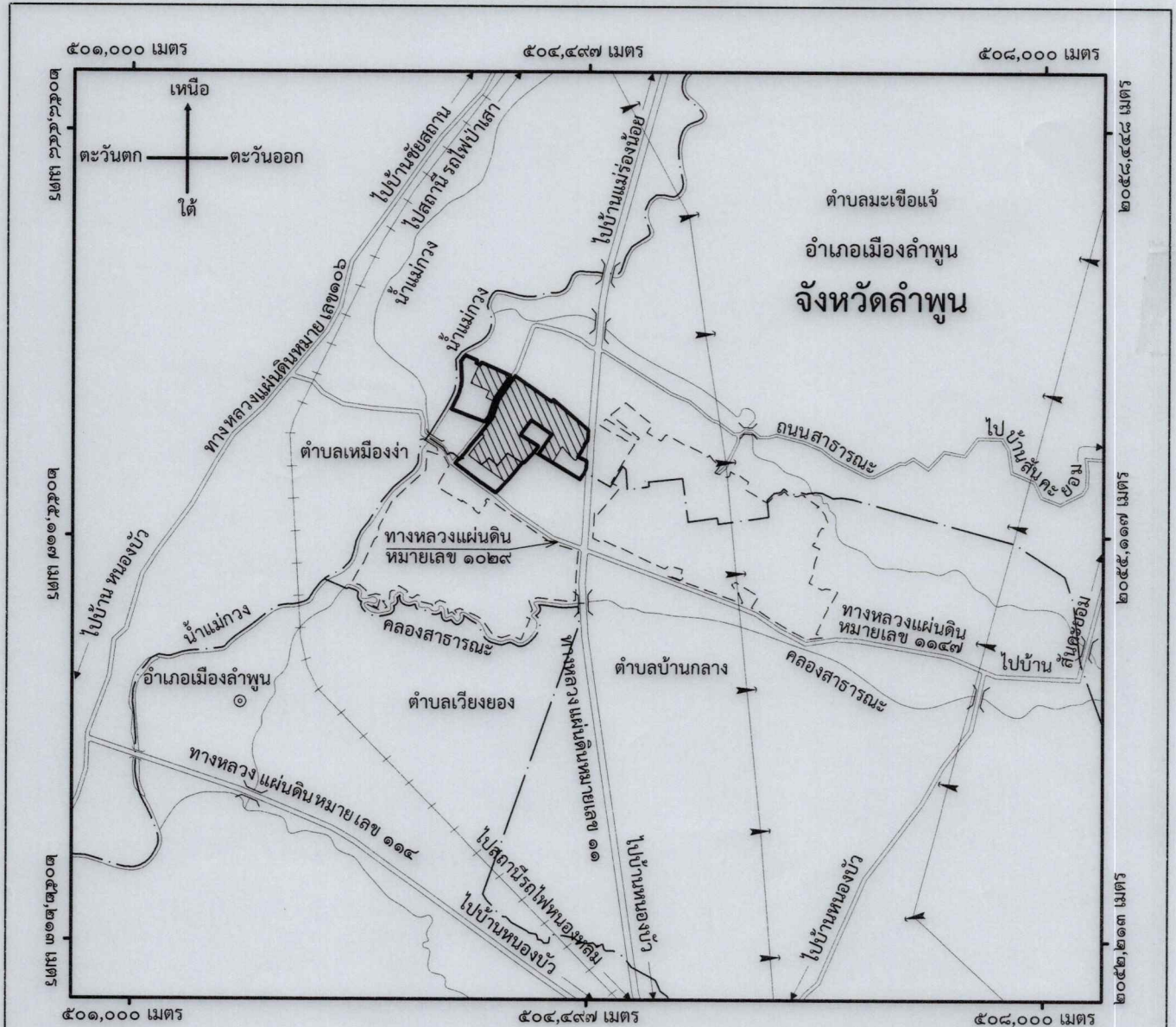
แผนที่ท้ายประกาศคณะกรรมการการนิคมอุตสาหกรรมแห่งประเทศไทย

เรื่อง การเปลี่ยนแปลงเขต นิคมอุตสาหกรรมเวสต์ (ลำพูน) (ฉบับที่ ๓)











เนื้อที่ประมาณ ๓๗๐ ไร่ ๘๔.๑ ตารางวา

มาตราส่วน ๑ : ๕๐,๐๐๐


๑,๐๐๐ ๐ ๑,๐๐๐ ๒,๐๐๐ ๓,๐๐๐ เมตร



เครื่องหมาย

-  เขตอุตสาหกรรมทั่วไป เนื้อที่ประมาณ ๑๐๕ ไร่ ๐ งาน ๗๖.๓๖ ตารางวา
-  เขตประกอบการเสรี เนื้อที่ประมาณ ๒๖๕ ไร่ ๐ งาน ๐๗.๗๔ ตารางวา
-  นิคมอุตสาหกรรมภาคเหนือ
-  เขตตำบล
-  ทางหลวง ถนน ขยาย
-  ทางรถไฟ
-  สะพาน
-  แม่น้ำ คลอง ห้วย
-  ที่ว่าการอำเภอ
-  สายส่งค้ำยกสูง


(นายกิตติศักดิ์ จิงจำเริญกุล)
ผู้อำนวยการกองวิศวกรรม


(นายวีริศ อัมระปาล)

ผู้ว่าการการนิคมอุตสาหกรรมแห่งประเทศไทย