



## พระราชกฤษฎีกา

กำหนดเขตที่ดินในบริเวณที่จะเวนคืน

ในท้องที่เขตจตุจักร เขตห้วยขวาง เขตวังทองหลาง เขตบางกะปิ เขตสวนหลวง

เขตประเวศ เขตบางนา กรุงเทพมหานคร และอำเภอบางพลี

อำเภอเมืองสมุทรปราการ จังหวัดสมุทรปราการ

พ.ศ. ๒๕๕๘

## ภูมิพลอดุลยเดช ป.ร.

ให้ไว้ ณ วันที่ ๒๘ กันยายน พ.ศ. ๒๕๕๘

เป็นปีที่ ๗๐ ในรัชกาลปัจจุบัน

พระบาทสมเด็จพระปรมินทรมหาภูมิพลอดุลยเดช มีพระบรมราชโองการโปรดเกล้าฯ ให้ประกาศว่า

โดยที่เป็นการสมควรกำหนดเขตที่ดินในบริเวณที่จะเวนคืน ในท้องที่เขตจตุจักร เขตห้วยขวาง เขตวังทองหลาง เขตบางกะปิ เขตสวนหลวง เขตประเวศ เขตบางนา กรุงเทพมหานคร และอำเภอบางพลี อำเภอเมืองสมุทรปราการ จังหวัดสมุทรปราการ เพื่อดำเนินกิจการรถไฟฟ้าในส่วนที่เกี่ยวกับการจัดสร้างโครงการขนส่งด้วยระบบรถไฟฟ้า สถานที่จอดรถสำหรับผู้โดยสาร และกิจการอื่นที่เกี่ยวข้องกับกิจการรถไฟฟ้าตามโครงการรถไฟฟ้า สายสีเหลือง ช่วงลาดพร้าว - สำโรง

อาศัยอำนาจตามความในมาตรา ๒๒ ของรัฐธรรมนูญแห่งราชอาณาจักรไทย (ฉบับชั่วคราว) พุทธศักราช ๒๕๕๗ กับมาตรา ๕ วรรคสาม และมาตรา ๖ แห่งพระราชบัญญัติว่าด้วยการเวนคืนอสังหาริมทรัพย์ พ.ศ. ๒๕๓๐ ประกอบกับมาตรา ๓๕ วรรคหนึ่ง แห่งพระราชบัญญัติการรถไฟฟ้าขนส่งมวลชนแห่งประเทศไทย พ.ศ. ๒๕๔๓ จึงทรงพระกรุณาโปรดเกล้าฯ ให้ตราพระราชกฤษฎีกาขึ้นไว้ ดังต่อไปนี้

มาตรา ๑ พระราชกฤษฎีกานี้เรียกว่า “พระราชกฤษฎีกากำหนดเขตที่ดินในบริเวณที่จะเวนคืน ในท้องที่เขตจตุจักร เขตห้วยขวาง เขตวังทองหลาง เขตบางกะปิ เขตสวนหลวง เขตประเวศ เขตบางนา กรุงเทพมหานคร และอำเภอบางพลี อำเภอเมืองสมุทรปราการ จังหวัดสมุทรปราการ พ.ศ. ๒๕๕๘”

มาตรา ๒ พระราชกฤษฎีกานี้ให้ใช้บังคับตั้งแต่วันถัดจากวันประกาศในราชกิจจานุเบกษา เป็นต้นไป

มาตรา ๓ พระราชกฤษฎีกานี้ให้ใช้บังคับได้มีกำหนดสี่ปี

มาตรา ๔ ที่ดินที่จะเวนคืนตามพระราชกฤษฎีกานี้มีวัตถุประสงค์เพื่อดำเนินกิจการรถไฟฟ้า ในส่วนที่เกี่ยวกับการจัดสร้างโครงการขนส่งด้วยระบบรถไฟฟ้า สถานที่จอดรถสำหรับผู้โดยสาร และกิจการอื่นที่เกี่ยวข้องกับกิจการรถไฟฟ้าตามโครงการรถไฟฟ้า สายสีเหลือง ช่วงลาดพร้าว - สำโรง

มาตรา ๕ ให้ผู้ว่าการการรถไฟฟ้าขนส่งมวลชนแห่งประเทศไทยเป็นเจ้าหน้าที่เวนคืนตามพระราชกฤษฎีกานี้

มาตรา ๖ เขตที่ดินในบริเวณที่จะเวนคืนตามพระราชกฤษฎีกานี้ อยู่ในท้องที่เขตจตุจักร เขตห้วยขวาง เขตวังทองหลาง เขตบางกะปิ เขตสวนหลวง เขตประเวศ เขตบางนา กรุงเทพมหานคร และอำเภอบางพลี อำเภอเมืองสมุทรปราการ จังหวัดสมุทรปราการ ภายในแนวเขตตามแผนที่ท้ายพระราชกฤษฎีกานี้

มาตรา ๗ ให้รัฐมนตรีว่าการกระทรวงคมนาคมรักษาการตามพระราชกฤษฎีกานี้

ผู้รับสนองพระบรมราชโองการ

พลเอก ประยุทธ์ จันทร์โอชา

นายกรัฐมนตรี

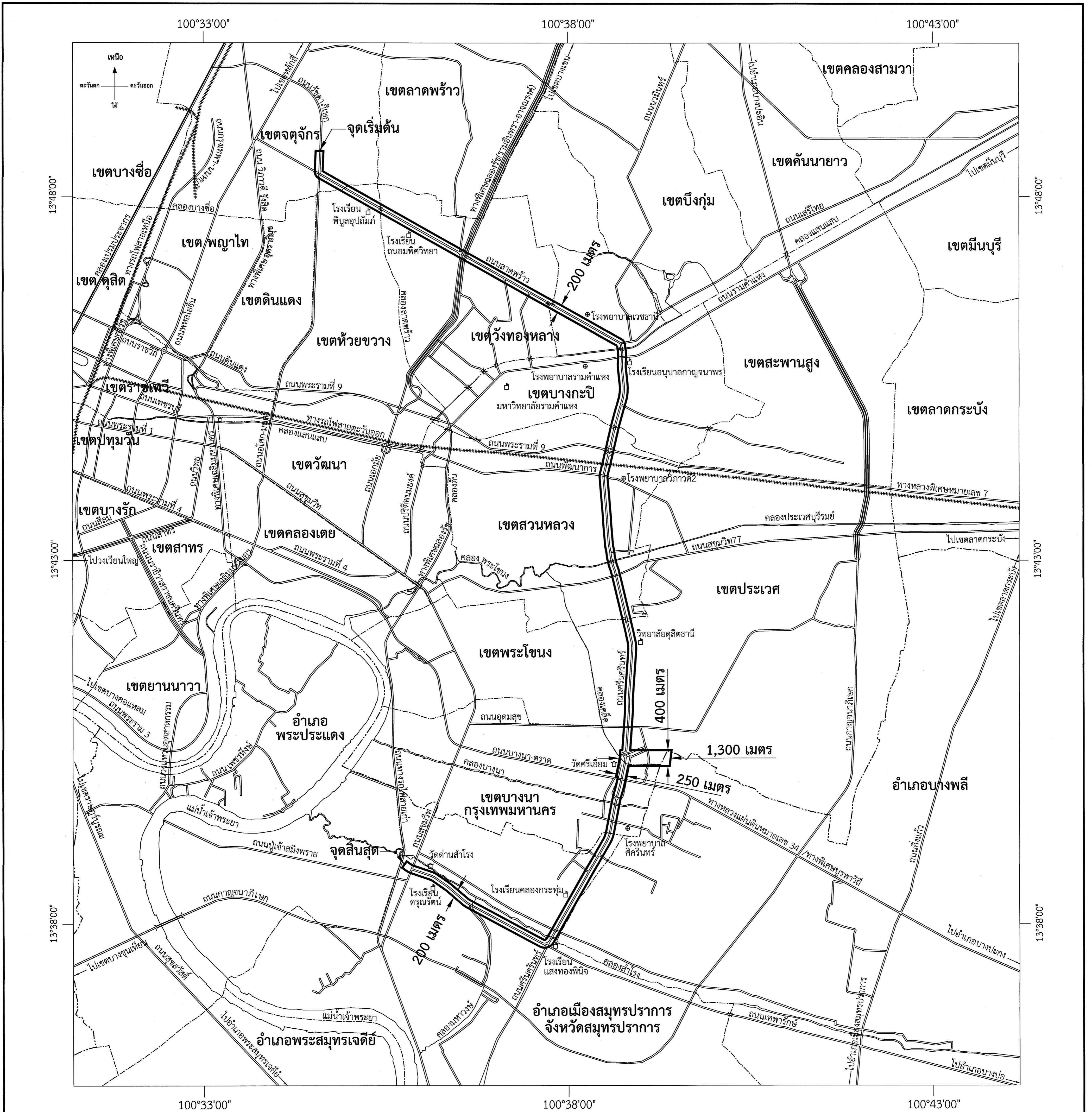
แผนที่ท้ายพระราชกฤษฎีกา  
กำหนดเขตที่ดินในบริเวณที่จะเวนคืน

ในท้องที่เขตจตุจักร เขตห้วยขวาง เขตวังทองหลาง เขตบางกะปิ เขตสวนหลวง เขตประเวศ เขตบางนา กรุงเทพมหานคร และอำเภอบางพลี อำเภอมืองสมุทรปราการ จังหวัดสมุทรปราการ

พ.ศ. 2558

มาตราส่วน 1:50,000


0 1 2 3 4 กิโลเมตร




เครื่องหมาย

- แนวเขตที่ดินในบริเวณที่จะเวนคืน
- - - - - เขตจังหวัด
- - - - - เขตอำเภอ เขตของเขต
- == ทางหลวง ถนน ซอย
- +++++ ทางรถไฟ
- == สะพาน
- ~ แม่น้ำ คลอง ห้วย

- ⊕ โรงพยาบาล สถานีอนามัย
- มหาวิทยาลัย วิทยาลัย โรงเรียน
- ⌘ วัด ศาสนสถาน

  
(นายอดุลย์เวทย์ จิตประเสริฐ)  
ผู้อำนวยการฝ่ายกรรมสิทธิ์ที่ดิน

  
(นายพีระยุทธ สิงห์พัฒนากุล)  
ผู้ว่าการการรถไฟฟ้าขนส่งมวลชนแห่งประเทศไทย

หมายเหตุ :- เหตุผลในการประกาศใช้พระราชกฤษฎีกาฉบับนี้ คือ เนื่องจากมีความจำเป็นต้องดำเนินกิจการ  
รถไฟฟ้า ในส่วนที่เกี่ยวกับการจัดสร้างโครงการขนส่งด้วยระบบรถไฟฟ้า สถานที่จอดรถสำหรับผู้โดยสาร  
และกิจการอื่นที่เกี่ยวข้องกับกิจการรถไฟฟ้าตามโครงการรถไฟฟ้า สายสีเหลือง ช่วงลาดพร้าว - สำโรง  
ในท้องที่เขตจตุจักร เขตห้วยขวาง เขตวังทองหลาง เขตบางกะปิ เขตสวนหลวง เขตประเวศ เขตบางนา  
กรุงเทพมหานคร และอำเภอบางพลี อำเภอเมืองสมุทรปราการ จังหวัดสมุทรปราการ เพื่ออำนวยความสะดวก  
และความรวดเร็วแก่การจราจรและการขนส่งอันเป็นกิจการสาธารณูปโภค สมควรกำหนดเขตที่ดินในบริเวณที่  
ที่จะเวนคืนในท้องที่ดังกล่าว เพื่อให้เจ้าหน้าที่หรือผู้ซึ่งได้รับมอบหมายจากเจ้าหน้าที่มีสิทธิเข้าไปทำการสำรวจ  
และเพื่อทราบข้อเท็จจริงเกี่ยวกับบ่อสังหาริมทรัพย์ที่จะต้องเวนคืนที่แน่นอน จึงจำเป็นต้องตราพระราชกฤษฎีกานี้