



พระราชบัญญัติ

เวนคืนอสังหาริมทรัพย์

เพื่อสร้างกิจการรถไฟฟ้า โครงการรถไฟฟ้าสายสีเขียว ช่วงแบริ่ง - สมุทรปราการ

ในท้องที่อำเภอเมืองสมุทรปราการ จังหวัดสมุทรปราการ

พ.ศ. ๒๕๕๘

ภูมิพลอดุลยเดช ป.ร.

ให้ไว้ ณ วันที่ ๒๕ สิงหาคม พ.ศ. ๒๕๕๘

เป็นปีที่ ๗๐ ในรัชกาลปัจจุบัน

พระบาทสมเด็จพระปรมินทรมหาภูมิพลอดุลยเดช มีพระบรมราชโองการโปรดเกล้าฯ ให้ประกาศว่า

โดยที่เป็นการสมควรให้เวนคืนอสังหาริมทรัพย์ เพื่อสร้างกิจการรถไฟฟ้า โครงการรถไฟฟ้าสายสีเขียว ช่วงแบริ่ง - สมุทรปราการ ในท้องที่อำเภอเมืองสมุทรปราการ จังหวัดสมุทรปราการ

จึงทรงพระกรุณาโปรดเกล้าฯ ให้ตราพระราชบัญญัติขึ้นไว้โดยคำแนะนำและยินยอมของสภานิติบัญญัติแห่งชาติ ดังต่อไปนี้

มาตรา ๑ พระราชบัญญัตินี้เรียกว่า “พระราชบัญญัติเวนคืนอสังหาริมทรัพย์ เพื่อสร้างกิจการรถไฟฟ้า โครงการรถไฟฟ้าสายสีเขียว ช่วงแบริ่ง - สมุทรปราการ ในท้องที่อำเภอเมืองสมุทรปราการ จังหวัดสมุทรปราการ พ.ศ. ๒๕๕๘”

มาตรา ๒ พระราชบัญญัตินี้ให้ใช้บังคับตั้งแต่วันถัดจากวันประกาศในราชกิจจานุเบกษาเป็นต้นไป

มาตรา ๓ ให้ผู้ว่าการการรถไฟฟ้าขนส่งมวลชนแห่งประเทศไทยเป็นเจ้าหน้าที่เวนคืนตามพระราชบัญญัตินี้

มาตรา ๔ ให้เวนคืนอสังหาริมทรัพย์ ในท้องที่อำเภอเมืองสมุทรปราการ จังหวัดสมุทรปราการ ภายในแนวเขตตามแผนที่ท้ายพระราชบัญญัตินี้ ซึ่งปรากฏรายชื่อเจ้าของหรือผู้ครอบครองโดยชอบด้วยกฎหมาย

ตามบัญชีท้ายพระราชบัญญัตินี้ ให้แก่การรถไฟฟ้าขนส่งมวลชนแห่งประเทศไทย เพื่อสร้างกิจการรถไฟฟ้าโครงการรถไฟฟ้าสายสีเขียว ช่วงแบริ่ง - สมุทรปราการ

มาตรา ๕ ให้เจ้าหน้าที่เวนคืนเข้าใช้ก่อสร้างที่เวนคืนตามมาตรา ๔ ภายในระยะเวลาสี่ปีนับแต่วันที่พระราชบัญญัตินี้ใช้บังคับ

มาตรา ๖ ให้รัฐมนตรีว่าการกระทรวงคมนาคมรักษาการตามพระราชบัญญัตินี้

ผู้รับสนองพระบรมราชโองการ

พลเอก ประยุทธ์ จันทร์โอชา

นายกรัฐมนตรี


แผนที่ท้ายพระราชบัญญัติเวนคืนอสังหาริมทรัพย์

เพื่อสร้างกิจการรถไฟ โครงการรถไฟฟ้าสายสีเขียว ช่วงแบริ่ง - สมุทรปราการ

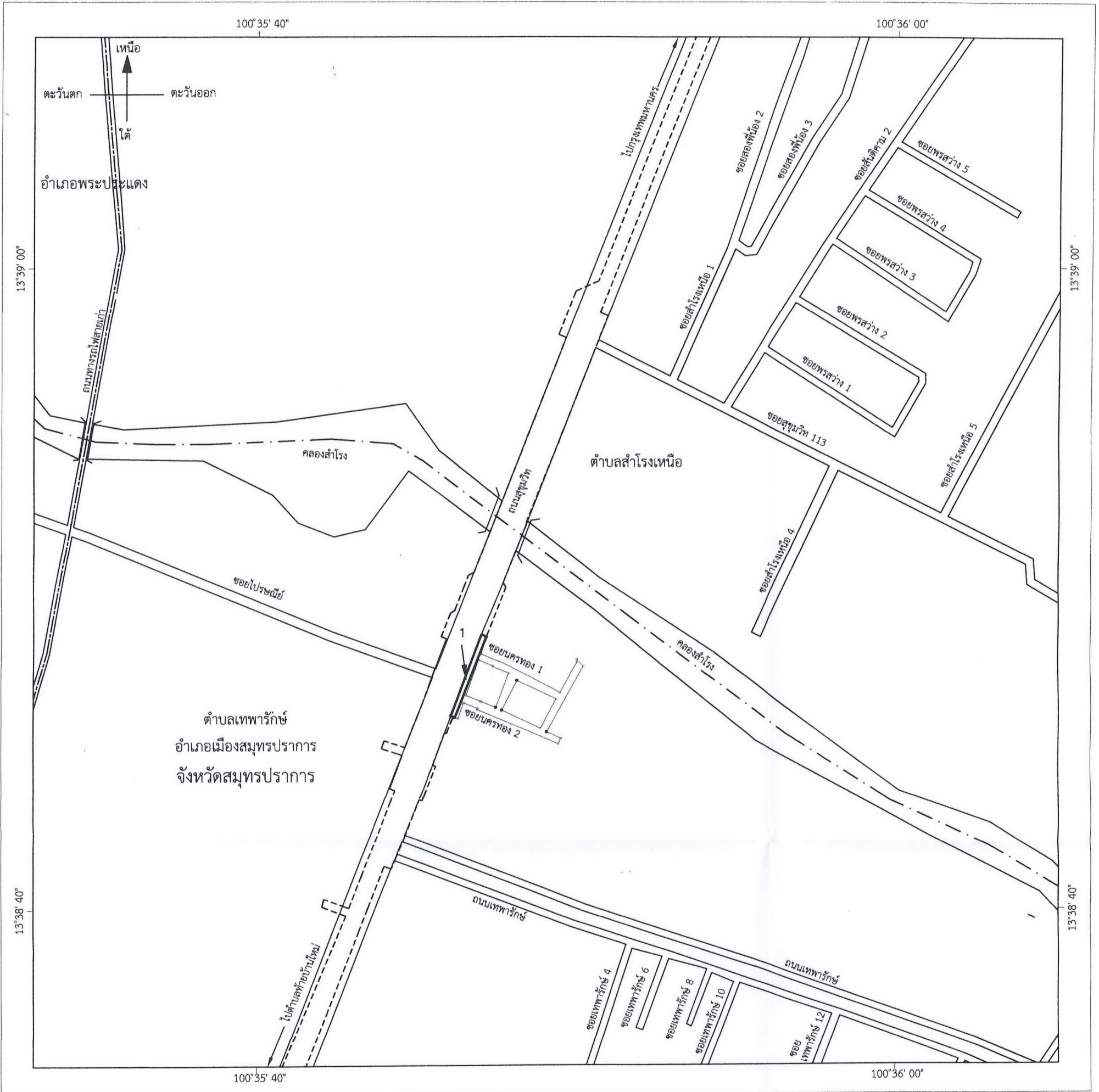
ในท้องที่อำเภอเมืองสมุทรปราการ จังหวัดสมุทรปราการ

พ.ศ. 2558

มาตราส่วน 1 : 4,000



แผนที่หมายเลขที่ 1/4



เครื่องหมาย

- แนวเขตที่ดินที่ต้องเวนคืน
- แนวเขตที่จะสร้างกิจการรถไฟ โครงการรถไฟฟ้าสายสีเขียว ช่วงแบริ่ง - สมุทรปราการ
- เขตอำเภอ เขตกิ่งอำเภอ
- เขตตำบล เขตองค์การบริหารส่วนตำบล
- ทางหลวง ถนน ซอย
- สะพาน
- แม่น้ำ คลอง ห้วย


(นายอศุภเวทย์ จิตรประเสริฐ)
ผู้อำนวยการฝ่ายกรรมสิทธิ์ที่ดิน

(นายพิระยุทธ สิงห์พัฒนากุล)
ผู้อำนวยการรถไฟฟ้าขนส่งมวลชนแห่งประเทศไทย

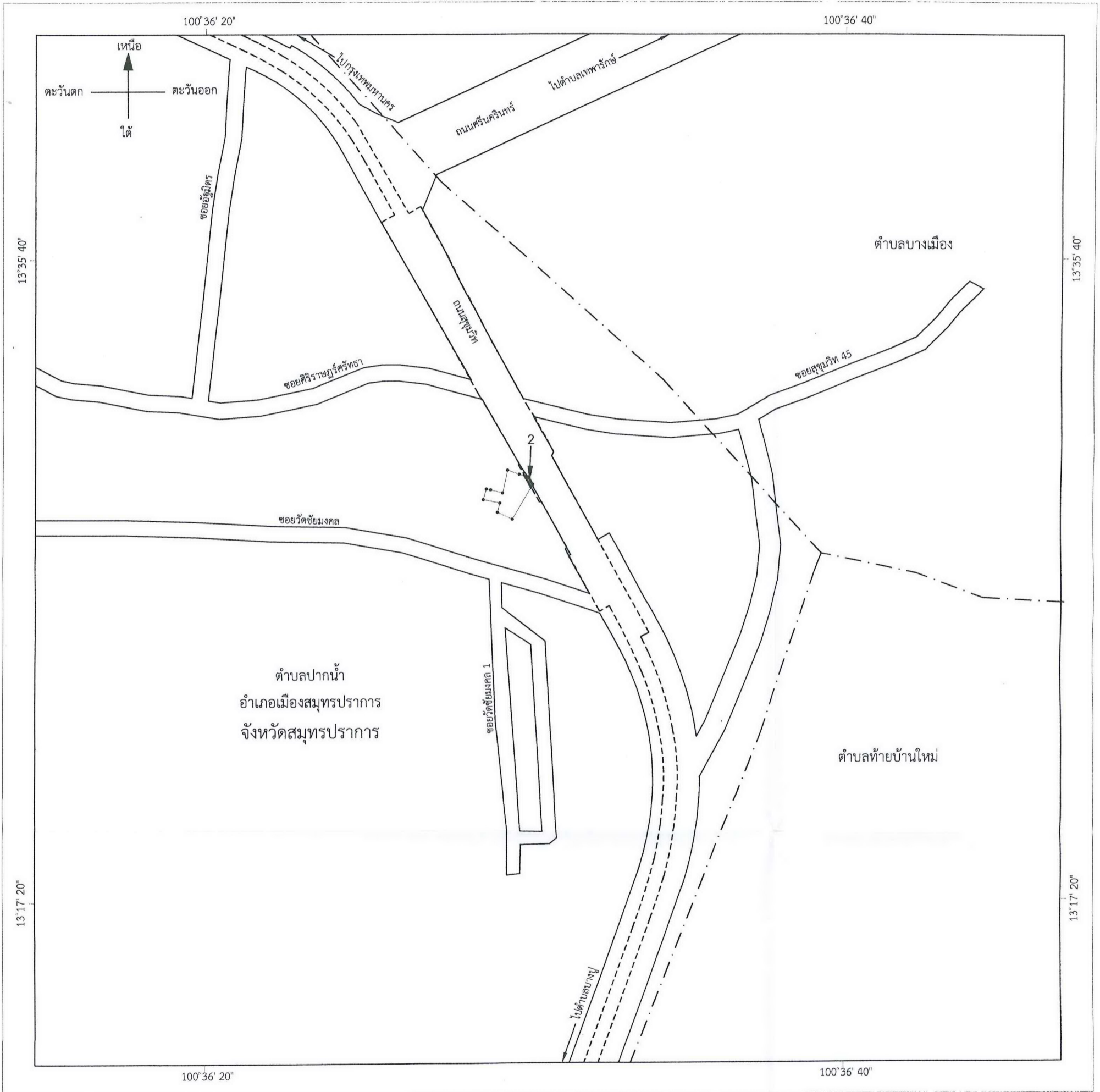
แผนที่ท้ายพระราชบัญญัติเวนคืนอสังหาริมทรัพย์
 เพื่อสร้างกิจการรถไฟไฟฟ้า โครงการรถไฟสายสีเขียว ช่วงแบริ่ง - สมุทรปราการ
 ในท้องที่อำเภอเมืองสมุทรปราการ จังหวัดสมุทรปราการ

พ.ศ. 2558

มาตราส่วน 1 : 4,000



แผนที่หมายเลขที่ 2/4



เครื่องหมาย

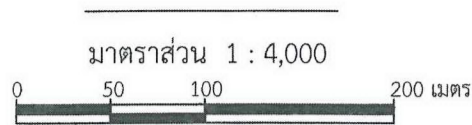
- แนวเขตที่ดินที่ต้องเวนคืน
- - - - - แนวเขตที่จะสร้างกิจการรถไฟไฟฟ้า โครงการรถไฟสายสีเขียว ช่วงแบริ่ง - สมุทรปราการ
- . - . - . เขตตำบล เขตองค์การบริหารส่วนตำบล
- ==== ทางหลวง ถนน ซอย

(นายอดุลย์เวทย์ จิตรประเสริฐ)
 ผู้อำนวยการฝ่ายธรรมสิทธิที่ดิน

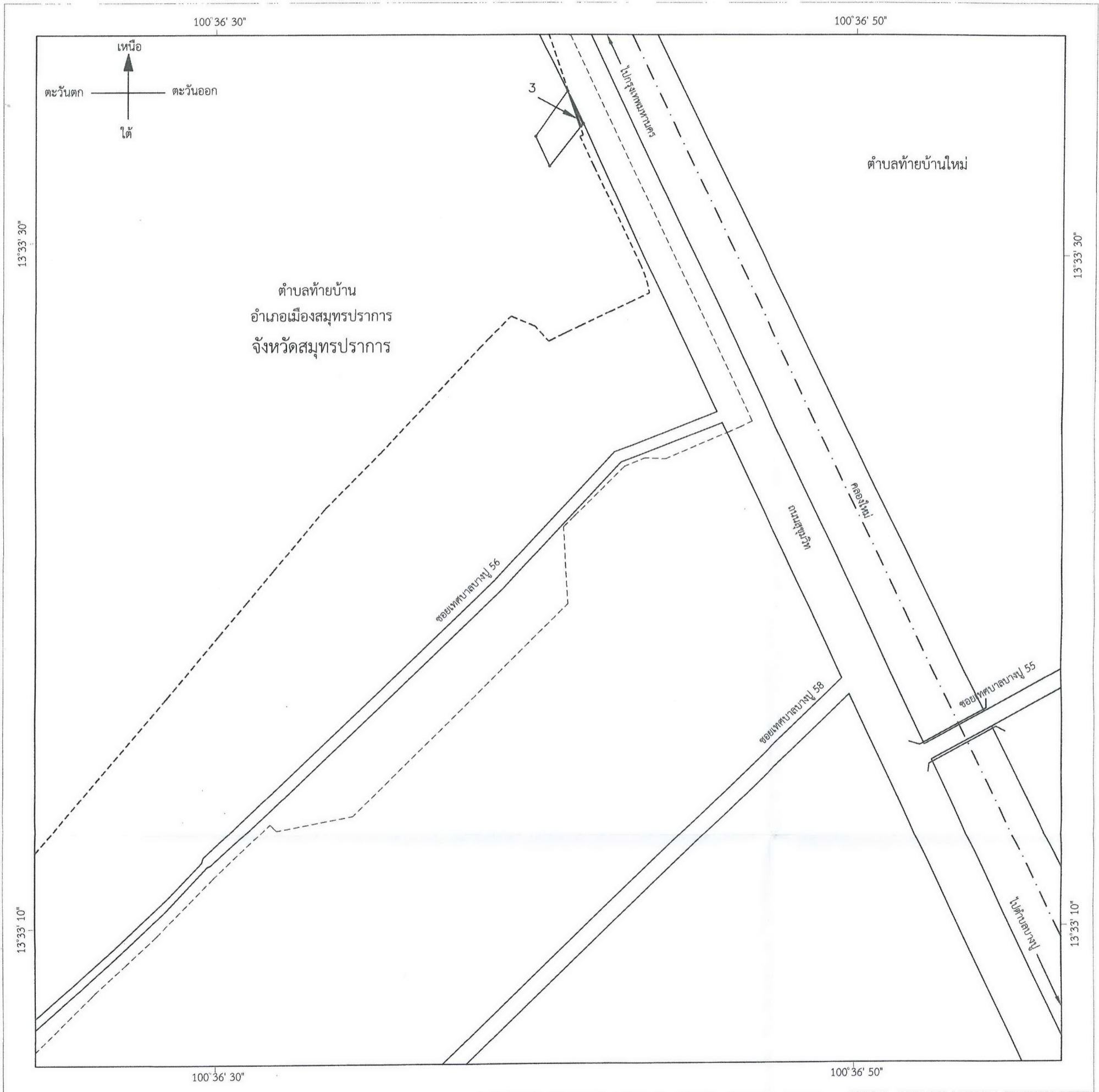
 (นายพิระยุทธ สิงห์พัฒนากุล)
 ผู้อำนวยการรถไฟฟ้ามหานครแห่งประเทศไทย

แผนที่ท้ายพระราชบัญญัติเวนคืนอสังหาริมทรัพย์
 เพื่อสร้างกิจการรถไฟไฟฟ้า โครงการรถไฟสายสีเขียว ช่วงแบริ่ง - สมุทรปราการ
 ในท้องที่อำเภอเมืองสมุทรปราการ จังหวัดสมุทรปราการ

พ.ศ. 2558



แผนที่หมายเลขที่ 3/4



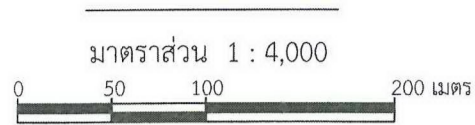
- เครื่องหมาย**
- แนวเขตที่ดินที่ต้องเวนคืน
 - แนวเขตที่จะสร้างกิจการรถไฟไฟฟ้า โครงการรถไฟสายสีเขียว ช่วงแบริ่ง - สมุทรปราการ
 - เขตอำเภอ เขตกิ่งอำเภอ
 - เขตตำบล เขตองค์การบริหารส่วนตำบล
 - ทางหลวง ถนน ซอย
 - สะพาน
 - แม่น้ำ คลอง ห้วย

(นายอชุลย์เวชย์ จิตรประเสริฐ)
 ผู้อำนวยการฝ่ายกรรมสิทธิ์ที่ดิน

(นายพิระยุทธ สิงห์พัฒนากุล)
 ผู้อำนวยการรถไฟฟ้ามหานครแห่งประเทศไทย

แผนที่ท้ายพระราชบัญญัติเวนคืนอสังหาริมทรัพย์
เพื่อสร้างกิจการรถไฟไฟฟ้า โครงการรถไฟสายสีเขียว ช่วงแบริ่ง - สมุทรปราการ
ในท้องที่อำเภอเมืองสมุทรปราการ จังหวัดสมุทรปราการ

พ.ศ. 2558



แผนที่หมายเลขที่ 4/4



เครื่องหมาย

- แนวเขตที่ดินที่ต้องเวนคืน
- แนวเขตที่จะสร้างกิจการรถไฟไฟฟ้า โครงการรถไฟสายสีเขียว ช่วงแบริ่ง - สมุทรปราการ
- ทางหลวง ถนน ซอย
- สะพาน

(นายอัครเดช เวทย์จิตรประเสริฐ)
ผู้อำนวยการฝ่ายกรรมสิทธิ์ที่ดิน

(นายพิระยุทธ สิงห์พัฒนากุล)
ผู้ว่าการการรถไฟฟ้ามหานครแห่งประเทศไทย

บัญชีรายชื่อเจ้าของหรือผู้ครอบครองที่ดินที่ต้องเวนคืนท้ายพระราชบัญญัติเวนคืนอสังหาริมทรัพย์
เพื่อสร้างกิจการรถไฟฟ้า โครงการรถไฟฟ้าสายสีเขียว ช่วงแบริ้ง - สมุทรปราการ
ในท้องที่อำเภอเมืองสมุทรปราการ จังหวัดสมุทรปราการ

พ.ศ. 2558

แผ่นที่ 1/1

แปลง หมายเลขที่	รายชื่อเจ้าของหรือผู้ครอบครอง	ตั้งบ้านเรือนอยู่ที่			ที่ดินตั้งอยู่ที่			หนังสือสำคัญ					เนื้อที่ตามหนังสือสำคัญ			เนื้อที่ที่ต้องเวนคืน			หมายเหตุ
		ตำบล/แขวง	อำเภอ/เขต	จังหวัด	ตำบล/แขวง	อำเภอ/เขต	จังหวัด	ประเภท	เลขที่	ระวาง	เลขที่ดิน	หน้าสำรวจ	ไร่	งาน	ตารางวา	ไร่	งาน	ตารางวา	
1	นางสาวอัมรินทร์ เลิศพิภักดิ์ ผู้จัดการมรดก นางสาว จันทรัมย์กุล และนายชนม์สุธี เอี่ยมยิ่งพานิช	สะพาน	ปะทิว	ชุมพร	เทพารักษ์	เมืองสมุทรปราการ	สมุทรปราการ	โฉนด	3853	5136 III 7208 - 11	278	284	1	3	33.8	-	-	85	แผนที่หมายเลข 1/4
2	นายวิสาร วิวัฒรางกูล	ปากน้ำ	เมืองสมุทรปราการ	สมุทรปราการ	ปากน้ำ	เมืองสมุทรปราการ	สมุทรปราการ	โฉนด	2402	5136 III 7402 - 9	42	716	-	3	18	-	-	3.2	แผนที่หมายเลข 2/4
3	นายวิศิษฐ์ เอื้อรักวงษ์ชัย	ท้ายบ้าน	เมืองสมุทรปราการ	สมุทรปราการ	ท้ายบ้าน	เมืองสมุทรปราการ	สมุทรปราการ	โฉนด	7344	5136 III 7498 - 6	43	1870	1	-	-	-	-	4.8	แผนที่หมายเลข 3/4
4	นายไสว ตั้งทองทวี ผู้จัดการมรดก นายกิมแซ แซ่ตั้ง นายชิตยา ไกรกาญจน์ และ นายชยันติ ไกรกาญจน์ ผู้จัดการมรดก นางกิมหงษ์ ไกรกาญจน์	ท้ายบ้าน	เมืองสมุทรปราการ	สมุทรปราการ	ท้ายบ้าน	เมืองสมุทรปราการ	สมุทรปราการ	โฉนด	5116	5136 III 7298 - 0	268	1102	6	1	40	-	3	11.6	แผนที่หมายเลข 4/4

หมายเหตุ :- เหตุผลในการประกาศใช้พระราชบัญญัติฉบับนี้ คือ เนื่องจากการรถไฟฟ้าขนส่งมวลชนแห่งประเทศไทย ได้ทำการสำรวจที่จะต้องเวนคืนเพื่อสร้างกิจการรถไฟฟ้า โครงการรถไฟฟ้าสายสีเขียว ช่วงแบริ่ง - สมุทรปราการ ตามพระราชกฤษฎีกากำหนดเขตที่ดินในบริเวณที่จะเวนคืน ในท้องที่เขตบางนา กรุงเทพมหานคร และอำเภอเมืองสมุทรปราการ จังหวัดสมุทรปราการ พ.ศ. ๒๕๕๓ เสร็จแล้ว สมควรเวนคืนอสังหาริมทรัพย์ดังกล่าวต่อไป จึงจำเป็นต้องตราพระราชบัญญัตินี้