



พระราชกฤษฎีกา

กำหนดเขตที่ดินในบริเวณที่จะเวนคืน

ในท้องที่ตำบลทางเกวียน และตำบลบ้านนา อำเภอแกลง จังหวัดระยอง

พ.ศ. ๒๕๕๘

ภูมิพลอดุลยเดช ป.ร.

ให้ไว้ ณ วันที่ ๒๗ กรกฎาคม พ.ศ. ๒๕๕๘

เป็นปีที่ ๗๐ ในรัชกาลปัจจุบัน

พระบาทสมเด็จพระปรมินทรมหาภูมิพลอดุลยเดช มีพระบรมราชโองการโปรดเกล้าฯ ให้ประกาศว่า

โดยที่เป็นการสมควรกำหนดเขตที่ดินในบริเวณที่จะเวนคืน ในท้องที่ตำบลทางเกวียน และตำบลบ้านนา อำเภอแกลง จังหวัดระยอง เพื่อประโยชน์แก่การชลประทาน ในการก่อสร้างประตูระบายน้ำ และอาคารประกอบตามโครงการประตูระบายน้ำแม่น้ำประแสร์

อาศัยอำนาจตามความในมาตรา ๒๒ ของรัฐธรรมนูญแห่งราชอาณาจักรไทย (ฉบับชั่วคราว) พุทธศักราช ๒๕๕๗ กับมาตรา ๕ วรรคสาม และมาตรา ๖ แห่งพระราชบัญญัติว่าด้วยการเวนคืนอสังหาริมทรัพย์ พ.ศ. ๒๕๓๐ ประกอบกับมาตรา ๑๑ วรรคหนึ่ง แห่งพระราชบัญญัติการชลประทานหลวง พุทธศักราช ๒๔๘๕ ซึ่งแก้ไขเพิ่มเติมโดยพระราชบัญญัติการชลประทานหลวง (ฉบับที่ ๕) พ.ศ. ๒๕๓๐ จึงทรงพระกรุณาโปรดเกล้าฯ ให้ตราพระราชกฤษฎีกาขึ้นไว้ ดังต่อไปนี้

มาตรา ๑ พระราชกฤษฎีกานี้เรียกว่า “พระราชกฤษฎีกากำหนดเขตที่ดินในบริเวณที่จะเวนคืน ในท้องที่ตำบลทางเกวียน และตำบลบ้านนา อำเภอแกลง จังหวัดระยอง พ.ศ. ๒๕๕๘”

มาตรา ๒ พระราชกฤษฎีกานี้ให้ใช้บังคับตั้งแต่วันถัดจากวันประกาศในราชกิจจานุเบกษา เป็นต้นไป

มาตรา ๓ พระราชกฤษฎีกานี้ให้ใช้บังคับได้มีกำหนดสามปี

มาตรา ๔ ที่ดินที่จะเวนคืนตามพระราชกฤษฎีกานี้มีวัตถุประสงค์เพื่อประโยชน์แก่การชลประทาน ในการก่อสร้างประตูระบายน้ำและอาคารประกอบตามโครงการประตูระบายน้ำแม่น้ำประแสร์

มาตรา ๕ ให้อธิบดีกรมชลประทานเป็นเจ้าหน้าที่เวนคืนตามพระราชกฤษฎีกานี้

มาตรา ๖ เขตที่ดินในบริเวณที่ที่จะเวนคืนตามพระราชกฤษฎีกานี้ อยู่ในท้องที่ตำบลทางเกวียนและตำบลบ้านนา อำเภอแกลง จังหวัดระยอง ภายในแนวเขตตามแผนที่ท้ายพระราชกฤษฎีกานี้

มาตรา ๗ ให้รัฐมนตรีว่าการกระทรวงเกษตรและสหกรณ์รักษาการตามพระราชกฤษฎีกานี้

ผู้รับสนองพระบรมราชโองการ

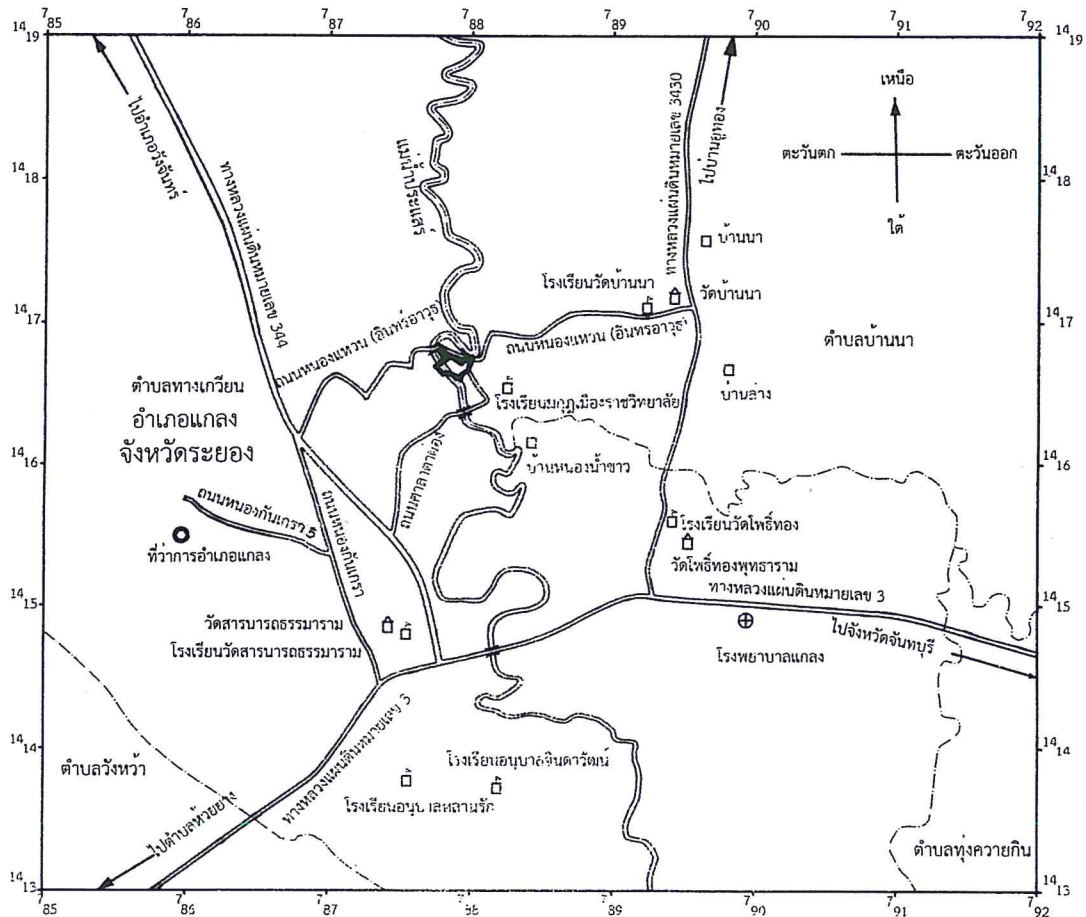
พลเอก ประยุทธ์ จันทร์โอชา

นายกรัฐมนตรี











แผนที่ท้ายพระราชกฤษฎีกากำหนดเขตที่ดินในบริเวณที่ที่จะเวนคืน
 ในท้องที่ตำบลทางเกวียน และตำบลบ้านนา อำเภอกาแพง จังหวัดระยอง
 พ.ศ. 2558


มาตราส่วน 1 : 50,000

1,000 เมตร 0 1 2 3 4 5 กิโลเมตร



เครื่องหมาย

-  แนวเขตที่ดินในบริเวณที่ที่จะเวนคืน
-  เขตตำบล เขตองค์การบริหารส่วนตำบล
-  ทางหลวง ถนน ขยาย
-  สะพาน
-  แม่น้ำ คลอง ห้วย
-  ที่ว่าการอำเภอ
-  โรงพยาบาล สถานีอนามัย
-  หมู่บ้าน บ้าน
-  มหาวิทยาลัย วิทยาลัย โรงเรียน
-  วัด ศาลาประชาคม



(นายเชวงศักดิ์ ชัดติยะสุนงค์)

ผู้อำนวยการสำนักกฎหมายและที่ดิน



(นายเลิศวิโรจน์ โกวัฒนะ)

อธิบดีกรมชลประทาน

หมายเหตุ :- เหตุผลในการประกาศใช้พระราชกฤษฎีกาฉบับนี้ คือ เนื่องจากมีความจำเป็นต้องก่อสร้าง
ประตูปรับน้ำและอาคารประกอบตามโครงการประตูปรับน้ำแม่น้ำประแสร์ ในท้องที่ตำบลทางเกวียน
และตำบลบ้านนา อำเภอกาญจนบุรี จังหวัดกาญจนบุรี เพื่อประโยชน์แก่การชลประทาน การส่งน้ำสำหรับพื้นที่การเกษตร
การอุปโภคและบริโภค การป้องกันและบรรเทาอุทกภัย ตลอดจนป้องกันการรุกตัวของน้ำเค็มในพื้นที่ชุมชน
และพื้นที่เกษตรกรรม สมควรกำหนดเขตที่ดินในบริเวณที่ที่จะเวนคืนในท้องที่ดังกล่าว เพื่อให้เจ้าหน้าที่หรือ
ผู้ซึ่งได้รับมอบหมายจากเจ้าหน้าที่มีสิทธิเข้าไปทำการสำรวจและเพื่อทราบข้อเท็จจริงเกี่ยวกับอสังหาริมทรัพย์
ที่จะต้องเวนคืนที่แน่นอน จึงจำเป็นต้องตราพระราชกฤษฎีกานี้