



พระราชกฤษฎีกา

กำหนดเขตที่ดินที่จะเวนคืน

ในพื้นที่บางส่วนของท้องที่อำเภอเด่นชัย อำเภอสูงเม่น
อำเภอเมืองแพร่ อำเภอหนองม่วงไข่ อำเภอสอง จังหวัดแพร่
อำเภองาว จังหวัดลำปาง อำเภอเมืองพะเยา อำเภอดอกคำใต้ อำเภอภูกามยาว
จังหวัดพะเยา และอำเภอป่าแดด อำเภอเทิง อำเภอเมืองเชียงราย อำเภอเวียงชัย
อำเภอเวียงเชียงรุ้ง อำเภอดอยหลวง อำเภอเชียงของ จังหวัดเชียงราย
เพื่อดำเนินโครงการก่อสร้างทางรถไฟ
สายเด่นชัย - เชียงราย - เชียงของ
พ.ศ. ๒๕๖๔

พระบาทสมเด็จพระปรเมนทรรามาธิบดีศรีสินทรมหาวชิราลงกรณ

พระวชิรเกล้าเจ้าอยู่หัว

ให้ไว้ ณ วันที่ ๒๕ พฤษภาคม พ.ศ. ๒๕๖๔

เป็นปีที่ ๖ ในรัชกาลปัจจุบัน

พระบาทสมเด็จพระปรเมนทรรามาธิบดีศรีสินทรมหาวชิราลงกรณ พระวชิรเกล้าเจ้าอยู่หัว
มีพระบรมราชโองการโปรดเกล้าฯ ให้ประกาศว่า

โดยที่เป็นการสมควรกำหนดเขตที่ดินที่จะเวนคืน ในท้องที่ตำบลเด่นชัย ตำบลปงป่าหวาย
อำเภอเด่นชัย ตำบลน้ำขำ ตำบลสูงเม่น ตำบลพระหลวง ตำบลดอนมูล ตำบลสบสาย ตำบลร่องกาศ
อำเภอสูงเม่น ตำบลนาจักร ตำบลกาญจนา ตำบลเหมืองหม้อ ตำบลทุ่งกวาว ตำบลทุ่งไธสง
ตำบลแม่หล่าย ตำบลแม่คำมี อำเภอเมืองแพร่ ตำบลแม่คำมี ตำบลหนองม่วงไข่ อำเภอหนองม่วงไข่

ตำบลหัวเมือง ตำบลแดนชุมพล ตำบลทุ่งน้ำว ตำบลบ้านหนอง ตำบลห้วยหม้าย ตำบลบ้านกลาง
อำเภอสอง จังหวัดแพร่ ตำบลแม่ตีบ ตำบลหลวงใต้ ตำบลบ้านแหง ตำบลหลวงเหนือ ตำบลนาแก
ตำบลปงเตา ตำบลบ้านร้อง อำเภองาว จังหวัดลำปาง ตำบลแม่กา ตำบลจำป่าหวาย ตำบลแม่ตำ
ตำบลท่าวังทอง อำเภอเมืองพะเยา ตำบลดอกคำใต้ ตำบลสว่างอารมณ์ ตำบลห้วยลาน
อำเภอดอกคำใต้ ตำบลแม่อิง ตำบลดงเจน ตำบลห้วยแก้ว อำเภอภูกามยาว จังหวัดพะเยา
และตำบลสันมะค่า ตำบลป่าแดด ตำบลโรงช้าง ตำบลป่าแงะ อำเภอป่าแดด ตำบลเชียงเคี่ยน
อำเภอเทิง ตำบลดอยลาน ตำบลห้วยสัก ตำบลท่าสาย ตำบลรอบเวียง อำเภอเมืองเชียงราย
ตำบลเวียงชัย ตำบลเวียงเหนือ ตำบลเมืองชุม อำเภอเวียงชัย ตำบลทุ่งก่อ ตำบลป่าซาง
อำเภอเวียงเชียงรุ้ง ตำบลโชคชัย อำเภอดอยหลวง ตำบลห้วยซ้อ ตำบลศรีดอนชัย ตำบลสถาน
ตำบลเวียง อำเภอเชียงของ จังหวัดเชียงราย เพื่อสร้างทางรถไฟ และทางและสะพานข้ามทางรถไฟ
ตามโครงการก่อสร้างทางรถไฟสายเด่นชัย - เชียงราย - เชียงของ

อาศัยอำนาจตามความในมาตรา ๑๗๕ ของรัฐธรรมนูญแห่งราชอาณาจักรไทย
มาตรา ๘ วรรคหนึ่ง แห่งพระราชบัญญัติว่าด้วยการเวนคืนและการได้มาซึ่งอสังหาริมทรัพย์ พ.ศ. ๒๕๖๒
และมาตรา ๓๗ ทวิ แห่งพระราชบัญญัติการรถไฟแห่งประเทศไทย พ.ศ. ๒๕๔๔ ซึ่งแก้ไขเพิ่มเติม
โดยพระราชบัญญัติการรถไฟแห่งประเทศไทย (ฉบับที่ ๕) พ.ศ. ๒๕๓๐ จึงทรงพระกรุณาโปรดเกล้าฯ
ให้ตราพระราชกฤษฎีกาขึ้นไว้ ดังต่อไปนี้

มาตรา ๑ พระราชกฤษฎีกานี้เรียกว่า “พระราชกฤษฎีกากำหนดเขตที่ดินที่จะเวนคืน
ในพื้นที่บางส่วนในท้องที่อำเภอเด่นชัย อำเภอสูงเม่น อำเภอเมืองแพร่ อำเภอหนองม่วงไข่ อำเภอสอง
จังหวัดแพร่ อำเภองาว จังหวัดลำปาง อำเภอเมืองพะเยา อำเภอดอกคำใต้ อำเภอภูกามยาว
จังหวัดพะเยา และอำเภอป่าแดด อำเภอเทิง อำเภอเมืองเชียงราย อำเภอเวียงชัย อำเภอเวียงเชียงรุ้ง
อำเภอดอยหลวง อำเภอเชียงของ จังหวัดเชียงราย เพื่อดำเนินโครงการก่อสร้างทางรถไฟสายเด่นชัย -
เชียงราย - เชียงของ พ.ศ. ๒๕๖๔”

มาตรา ๒ พระราชกฤษฎีกานี้ให้ใช้บังคับตั้งแต่วันถัดจากวันประกาศในราชกิจจานุเบกษา
เป็นต้นไป

มาตรา ๓ เขตที่ดินที่จะเวนคืนตามพระราชกฤษฎีกานี้ ซึ่งมีวัตถุประสงค์เพื่อใช้ในการสร้างทางรถไฟ มีดังต่อไปนี้

(๑) ในท้องที่ตำบลเด่นชัย ตำบลปงป่าหวาย อำเภอเด่นชัย ตำบลน้ำชำ ตำบลสูงเม่น ตำบลพระหลวง ตำบลสบสาย ตำบลร่องกาศ อำเภอสูงเม่น และตำบลนาจักร ตำบลกาญจนา อำเภอเมืองแพร่ จังหวัดแพร่ มีส่วนแคบที่สุดสองร้อยเมตร และส่วนกว้างที่สุดสามร้อยเมตร ทั้งนี้ ภายในแนวเขตตามแผนที่ท้ายพระราชกฤษฎีกาหมายเลข ๑/๔๓

(๒) ในท้องที่ตำบลเหมืองหม้อ ตำบลทุ่งกวาว ตำบลทุ่งไธ้ง ตำบลแม่หล่าย ตำบลแม่คำมี อำเภอเมืองแพร่ ตำบลแม่คำมี ตำบลหนองม่วงไข่ อำเภอหนองม่วงไข่ และตำบลหัวเมือง อำเภอสอง จังหวัดแพร่ มีส่วนแคบที่สุดสองร้อยเมตร และส่วนกว้างที่สุดสี่ร้อยเมตร ทั้งนี้ ภายในแนวเขตตามแผนที่ท้ายพระราชกฤษฎีกาหมายเลข ๒/๔๓

(๓) ในท้องที่ตำบลหัวเมือง ตำบลแดนชุมพล ตำบลทุ่งน้ำว ตำบลบ้านหนอง ตำบลห้วยหม้าย และตำบลบ้านกลาง อำเภอสอง จังหวัดแพร่ มีส่วนแคบที่สุดสองร้อยเมตร และส่วนกว้างที่สุดสองร้อยห้าสิบเมตร ทั้งนี้ ภายในแนวเขตตามแผนที่ท้ายพระราชกฤษฎีกาหมายเลข ๓/๔๓

(๔) ในท้องที่ตำบลบ้านกลาง อำเภอสอง จังหวัดแพร่ และตำบลแม่ตึบ อำเภองาว จังหวัดลำปาง มีส่วนแคบที่สุดสองร้อยเมตร และส่วนกว้างที่สุดสองร้อยห้าสิบเมตร ทั้งนี้ ภายในแนวเขตตามแผนที่ท้ายพระราชกฤษฎีกาหมายเลข ๔/๔๓

(๕) ในท้องที่ตำบลแม่ตึบ ตำบลหลวงใต้ ตำบลบ้านแหง ตำบลหลวงเหนือ ตำบลนาแก ตำบลปงเตา และตำบลบ้านร้อง อำเภองาว จังหวัดลำปาง มีส่วนแคบที่สุดสองร้อยเมตร และส่วนกว้างที่สุดสองร้อยห้าสิบเมตร ทั้งนี้ ภายในแนวเขตตามแผนที่ท้ายพระราชกฤษฎีกาหมายเลข ๕/๔๓

(๖) ในท้องที่ตำบลบ้านร้อง อำเภองาว จังหวัดลำปาง และตำบลแม่กา ตำบลจำป่าหวาย อำเภอเมืองพะเยา จังหวัดพะเยา มีส่วนแคบที่สุดสองร้อยเมตร และส่วนกว้างที่สุดสองร้อยห้าสิบเมตร ทั้งนี้ ภายในแนวเขตตามแผนที่ท้ายพระราชกฤษฎีกาหมายเลข ๖/๔๓

(๗) ในท้องที่ตำบลแม่กา ตำบลจำปาหวาย ตำบลท่าวังทอง อำเภอเมืองพะเยา ตำบลดอกคำใต้ ตำบลสว่างอารมณ์ อำเภอดอกคำใต้ และตำบลแม่อิง ตำบลดงเจน ตำบลห้วยแก้ว อำเภอภูกามยาว จังหวัดพะเยา มีส่วนแคบที่สุดสองร้อยเมตร และส่วนกว้างที่สุดสามร้อยเมตร ทั้งนี้ ภายในแนวเขตตามแผนที่ท้ายพระราชกฤษฎีกาหมายเลข ๗/๔๓

(๘) ในท้องที่ตำบลห้วยแก้ว อำเภอภูกามยาว ตำบลห้วยลาน อำเภอดอกคำใต้ จังหวัดพะเยา และตำบลสันมะค่า ตำบลป่าแดด อำเภอป่าแดด จังหวัดเชียงราย มีส่วนแคบที่สุดสองร้อยเมตร และส่วนกว้างที่สุดสองร้อยห้าสิบเมตร ทั้งนี้ ภายในแนวเขตตามแผนที่ท้ายพระราชกฤษฎีกาหมายเลข ๘/๔๓

(๙) ในท้องที่ตำบลป่าแดด ตำบลโรงช้าง ตำบลป่าแจะ อำเภอป่าแดด และตำบลเชียงเคี่ยน อำเภอเทิง ตำบลดอยลาน อำเภอเมืองเชียงราย จังหวัดเชียงราย มีส่วนแคบที่สุดสองร้อยเมตร และส่วนกว้างที่สุดสามร้อยเมตร ทั้งนี้ ภายในแนวเขตตามแผนที่ท้ายพระราชกฤษฎีกาหมายเลข ๙/๔๓

(๑๐) ในท้องที่ตำบลดอยลาน ตำบลห้วยสัก และตำบลท่าสาย อำเภอเมืองเชียงราย จังหวัดเชียงราย มีส่วนแคบที่สุดสองร้อยเมตร และส่วนกว้างที่สุดสองร้อยห้าสิบเมตร ทั้งนี้ ภายในแนวเขตตามแผนที่ท้ายพระราชกฤษฎีกาหมายเลข ๑๐/๔๓

(๑๑) ในท้องที่ตำบลท่าสาย ตำบลรอบเวียง อำเภอเมืองเชียงราย ตำบลเวียงชัย ตำบลเวียงเหนือ ตำบลเมืองชุม อำเภอเวียงชัย และตำบลทุ่งก่อ อำเภอเวียงเชียงรุ้ง จังหวัดเชียงราย มีส่วนแคบที่สุดสองร้อยเมตร และส่วนกว้างที่สุดสามร้อยเมตร ทั้งนี้ ภายในแนวเขตตามแผนที่ท้ายพระราชกฤษฎีกาหมายเลข ๑๑/๔๓

(๑๒) ในท้องที่ตำบลทุ่งก่อ ตำบลป่าซาง อำเภอเวียงเชียงรุ้ง และตำบลโชคชัย อำเภอดอยหลวง จังหวัดเชียงราย มีส่วนแคบที่สุดสองร้อยเมตร และส่วนกว้างที่สุดสามร้อยเมตร ทั้งนี้ ภายในแนวเขตตามแผนที่ท้ายพระราชกฤษฎีกาหมายเลข ๑๒/๔๓

(๑๓) ในท้องที่ตำบลโชคชัย อำเภอดอยหลวง และตำบลห้วยซ้อ อำเภอเชียงของ จังหวัดเชียงราย มีส่วนแคบที่สุดสองร้อยเมตร และส่วนกว้างที่สุดสองร้อยห้าสิบเมตร ทั้งนี้ ภายในแนวเขตตามแผนที่ท้ายพระราชกฤษฎีกาหมายเลข ๑๓/๔๓

(๑๔) ในท้องที่ตำบลห้วยซ้อ ตำบลศรีดอนชัย ตำบลสถาน และตำบลเวียง อำเภอเชียงของ จังหวัดเชียงราย มีส่วนแคบที่สุดสองร้อยเมตร และส่วนกว้างที่สุดสามร้อยเมตร ทั้งนี้ ภายในแนวเขตตามแผนที่ท้ายพระราชกฤษฎีกาหมายเลข ๑๔/๔๓

มาตรา ๔ เขตที่ดินที่จะเวนคืนตามพระราชกฤษฎีกานี้ ซึ่งมีวัตถุประสงค์เพื่อใช้ในการสร้างทางและสะพานข้ามทางรถไฟ มีดังต่อไปนี้

(๑) ในท้องที่ตำบลปางป๋าวหาย อำเภอเด่นชัย จังหวัดแพร่ มีส่วนกว้างหนึ่งร้อยเมตร ทั้งนี้ ภายในแนวเขตตามแผนที่ท้ายพระราชกฤษฎีกาหมายเลข ๑๕/๔๓

(๒) ในท้องที่ตำบลน้ำซำ อำเภอสูงเม่น จังหวัดแพร่ มีส่วนกว้างหนึ่งร้อยเมตร ทั้งนี้ ภายในแนวเขตตามแผนที่ท้ายพระราชกฤษฎีกาหมายเลข ๑๖/๔๓

(๓) ในท้องที่ตำบลพระหลวง ตำบลดอนมูล ตำบลสบสาย และตำบลร่องกาศ อำเภอสูงเม่น จังหวัดแพร่ มีส่วนแคบที่สุดหนึ่งร้อยเมตร และส่วนกว้างที่สุดสามร้อยเมตร ทั้งนี้ ภายในแนวเขตตามแผนที่ท้ายพระราชกฤษฎีกาหมายเลข ๑๗/๔๓

(๔) ในท้องที่ตำบลแม่หล่าย อำเภอเมืองแพร่ จังหวัดแพร่ มีส่วนกว้างหนึ่งร้อยเมตร ทั้งนี้ ภายในแนวเขตตามแผนที่ท้ายพระราชกฤษฎีกาหมายเลข ๑๘/๔๓

(๕) ในท้องที่ตำบลหนองม่วงไข่ อำเภอหนองม่วงไข่ จังหวัดแพร่ มีส่วนกว้างหนึ่งร้อยเมตร ทั้งนี้ ภายในแนวเขตตามแผนที่ท้ายพระราชกฤษฎีกาหมายเลข ๑๙/๔๓

(๖) ในท้องที่ตำบลหัวเมือง และตำบลแดนชุมพล อำเภอสอง จังหวัดแพร่ มีส่วนกว้างหนึ่งร้อยเมตร ทั้งนี้ ภายในแนวเขตตามแผนที่ท้ายพระราชกฤษฎีกาหมายเลข ๒๐/๔๓

(๗) ในท้องที่ตำบลทุ่งน้าว อำเภอสอง จังหวัดแพร่ มีส่วนกว้างหนึ่งร้อยเมตร ทั้งนี้ ภายในแนวเขตตามแผนที่ท้ายพระราชกฤษฎีกาหมายเลข ๒๑/๔๓

(๘) ในท้องที่ตำบลห้วยหม้าย อำเภอสอง จังหวัดแพร่ มีส่วนกว้างหนึ่งร้อยเมตร ทั้งนี้ ภายในแนวเขตตามแผนที่ท้ายพระราชกฤษฎีกาหมายเลข ๒๒/๔๓

(๙) ในท้องที่ตำบลห้วยหม้าย และตำบลบ้านหนุน อำเภอสอง จังหวัดแพร่ มีส่วนกว้างหนึ่งร้อยเมตร ทั้งนี้ ภายในแนวเขตตามแผนที่ท้ายพระราชกฤษฎีกาหมายเลข ๒๓/๔๓

(๑๐) ในท้องที่ตำบลแม่ตึบ อำเภอองาว จังหวัดลำปาง มีส่วนกว้างหนึ่งร้อยเมตร ทั้งนี้ ภายในแนวเขตตามแผนที่ท้ายพระราชกฤษฎีกาหมายเลข ๒๔/๔๓

(๑๑) ในท้องที่ตำบลหลวงใต้ ตำบลบ้านแหง และตำบลหลวงเหนือ อำเภอองาว จังหวัดลำปาง มีส่วนกว้างหนึ่งร้อยเมตร ทั้งนี้ ภายในแนวเขตตามแผนที่ท้ายพระราชกฤษฎีกาหมายเลข ๒๕/๔๓

(๑๒) ในท้องที่ตำบลบ้านแหง และตำบลหลวงเหนือ อำเภอองาว จังหวัดลำปาง มีส่วนกว้างหนึ่งร้อยเมตร ทั้งนี้ ภายในแนวเขตตามแผนที่ท้ายพระราชกฤษฎีกาหมายเลข ๒๖/๔๓

(๑๓) ในท้องที่ตำบลปงเตา อำเภอองาว จังหวัดลำปาง มีส่วนกว้างหนึ่งร้อยเมตร ทั้งนี้ ภายในแนวเขตตามแผนที่ท้ายพระราชกฤษฎีกาหมายเลข ๒๗/๔๓

(๑๔) ในท้องที่ตำบลปงเตา อำเภอองาว จังหวัดลำปาง มีส่วนกว้างหนึ่งร้อยเมตร ทั้งนี้ ภายในแนวเขตตามแผนที่ท้ายพระราชกฤษฎีกาหมายเลข ๒๘/๔๓

(๑๕) ในท้องที่ตำบลแม่กา อำเภอเมืองพะเยา จังหวัดพะเยา มีส่วนกว้างหนึ่งร้อยเมตร ทั้งนี้ ภายในแนวเขตตามแผนที่ท้ายพระราชกฤษฎีกาหมายเลข ๒๙/๔๓

(๑๖) ในท้องที่ตำบลแม่ต๋ำ ตำบลจำป่าหวาย อำเภอเมืองพะเยา และตำบลดอกคำใต้ อำเภอดอกคำใต้ จังหวัดพะเยา มีส่วนกว้างหนึ่งร้อยห้าสิบเมตร ทั้งนี้ ภายในแนวเขตตามแผนที่ท้ายพระราชกฤษฎีกาหมายเลข ๓๐/๔๓

(๑๗) ในท้องที่ตำบลห้วยลาน อำเภอดอกคำใต้ จังหวัดพะเยา มีส่วนกว้างหนึ่งร้อยเมตร ทั้งนี้ ภายในแนวเขตตามแผนที่ท้ายพระราชกฤษฎีกาหมายเลข ๓๑/๔๓

(๑๘) ในท้องที่ตำบลโรงช้าง และตำบลป่าแดด อำเภอป่าแดด จังหวัดเชียงราย มีส่วนกว้างหนึ่งร้อยเมตร ทั้งนี้ ภายในแนวเขตตามแผนที่ท้ายพระราชกฤษฎีกาหมายเลข ๓๒/๔๓

(๑๙) ในท้องที่ตำบลป่าแยะ อำเภอป่าแดด จังหวัดเชียงราย มีส่วนกว้างหนึ่งร้อยเมตร ทั้งนี้ ภายในแนวเขตตามแผนที่ท้ายพระราชกฤษฎีกาหมายเลข ๓๓/๔๓

(๒๐) ในท้องที่ตำบลดอยลาน อำเภอเมืองเชียงราย จังหวัดเชียงราย มีส่วนกว้างหนึ่งร้อยเมตร ทั้งนี้ ภายในแนวเขตตามแผนที่ท้ายพระราชกฤษฎีกาหมายเลข ๓๔/๔๓

(๒๑) ในท้องที่ตำบลห้วยสัก อำเภอเมืองเชียงราย จังหวัดเชียงราย มีส่วนกว้างหนึ่งร้อยเมตร ทั้งนี้ ภายในแนวเขตตามแผนที่ท้ายพระราชกฤษฎีกาหมายเลข ๓๕/๔๓

(๒๒) ในท้องที่ตำบลเวียงชัย อำเภอเวียงชัย จังหวัดเชียงราย มีส่วนกว้างหนึ่งร้อยเมตร ทั้งนี้ ภายในแนวเขตตามแผนที่ท้ายพระราชกฤษฎีกาหมายเลข ๓๖/๔๓

(๒๓) ในท้องที่ตำบลทุ่งก่อ อำเภอเวียงเชียงรุ้ง จังหวัดเชียงราย มีส่วนกว้างหนึ่งร้อยเมตร ทั้งนี้ ภายในแนวเขตตามแผนที่ท้ายพระราชกฤษฎีกาหมายเลข ๓๗/๔๓ และหมายเลข ๓๘/๔๓

(๒๔) ในท้องที่ตำบลป่าซาง อำเภอเวียงเชียงรุ้ง จังหวัดเชียงราย มีส่วนกว้างหนึ่งร้อยเมตร ทั้งนี้ ภายในแนวเขตตามแผนที่ท้ายพระราชกฤษฎีกาหมายเลข ๓๙/๔๓

(๒๕) ในท้องที่ตำบลโชคชัย อำเภอดอยหลวง จังหวัดเชียงราย มีส่วนกว้างหนึ่งร้อยเมตร ทั้งนี้ ภายในแนวเขตตามแผนที่ท้ายพระราชกฤษฎีกาหมายเลข ๔๐/๔๓

(๒๖) ในท้องที่ตำบลห้วยซ้อ อำเภอเชียงของ จังหวัดเชียงราย มีส่วนกว้างหนึ่งร้อยเมตร ทั้งนี้ ภายในแนวเขตตามแผนที่ท้ายพระราชกฤษฎีกาหมายเลข ๔๑/๔๓

(๒๗) ในท้องที่ตำบลศรีดอนชัย อำเภอเชียงของ จังหวัดเชียงราย มีส่วนกว้างหนึ่งร้อยเมตร ทั้งนี้ ภายในแนวเขตตามแผนที่ท้ายพระราชกฤษฎีกาหมายเลข ๔๒/๔๓

(๒๘) ในท้องที่ตำบลเวียง และตำบลสถาน อำเภอเชียงของ จังหวัดเชียงราย มีส่วนกว้างหนึ่งร้อยเมตร ทั้งนี้ ภายในแนวเขตตามแผนที่ท้ายพระราชกฤษฎีกาหมายเลข ๔๓/๔๓

มาตรา ๕ พระราชกฤษฎีกานี้ให้ใช้บังคับได้มีกำหนดสี่ปี

มาตรา ๖ ให้เริ่มต้นเข้าสำรวจที่ดินและอสังหาริมทรัพย์ที่อยู่ภายในแนวเขตที่ดินที่จะเวนคืนตามพระราชกฤษฎีกานี้ภายในเก้าสิบวันนับแต่วันที่พระราชกฤษฎีกานี้ใช้บังคับ

มาตรา ๗ ให้การรถไฟแห่งประเทศไทยเป็นเจ้าหน้าที่ในการเวนคืน

มาตรา ๘ ให้รัฐมนตรีว่าการกระทรวงคมนาคมรักษาการตามพระราชกฤษฎีกานี้

ผู้รับสนองพระบรมราชโองการ

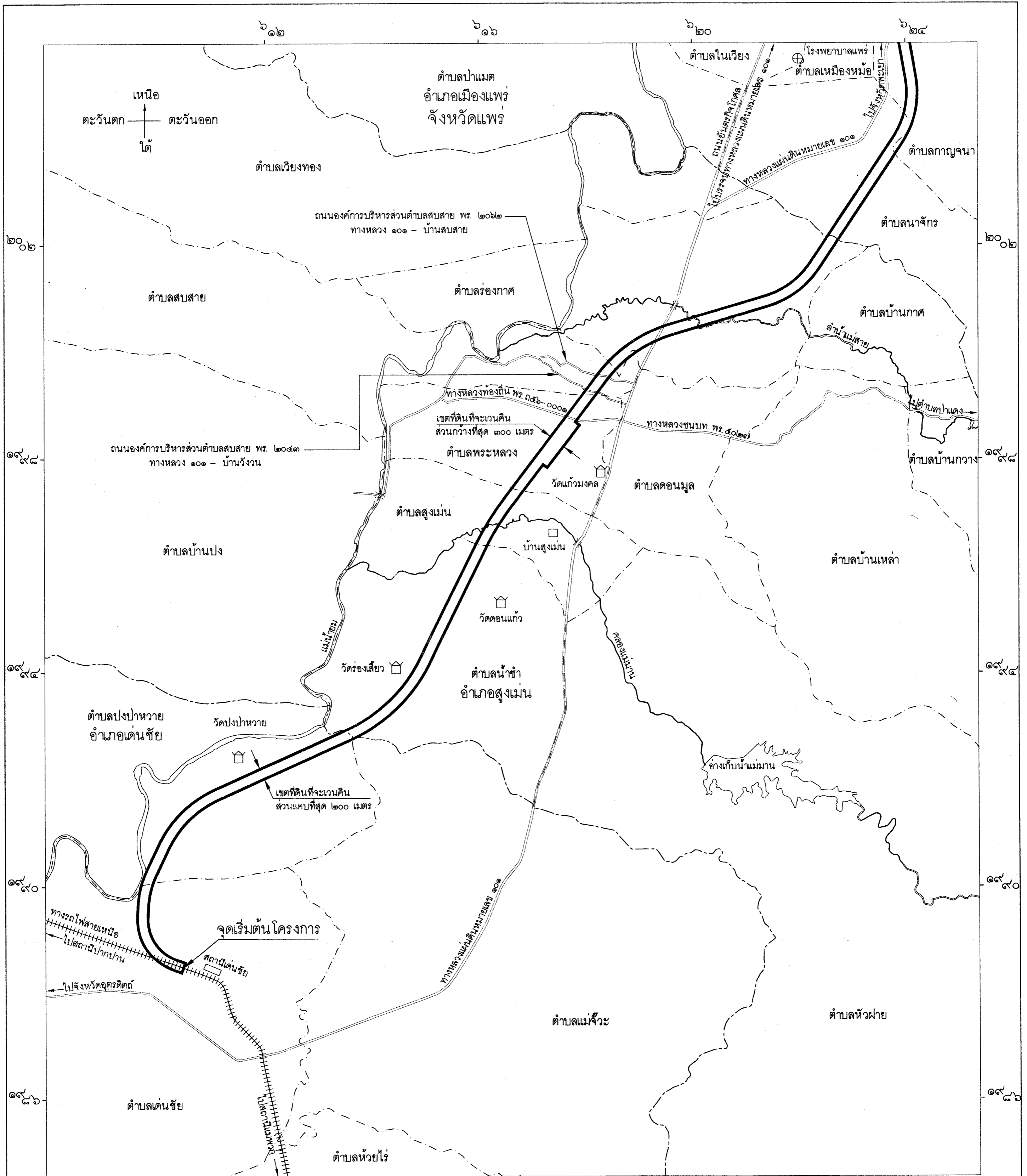
พลเอก ประยุทธ์ จันทร์โอชา

นายกรัฐมนตรี

แผนที่ท้ายพระราชกฤษฎีกากำหนดเขตที่ดินที่จะเวนคืน
 ในพื้นที่บางส่วนของท้องที่อำเภอเด่นชัย อำเภอสูงเม่น อำเภอเมืองแพร่ อำเภอหนองม่วงไข่ อำเภอสอง จังหวัดแพร่
 อำเภอจาง จังหวัดลำปาง อำเภอเมืองพะเยา อำเภอดอกคำใต้ อำเภอภูกามยาว จังหวัดพะเยา และอำเภอป่าแดด
 อำเภอเทิง อำเภอเมืองเชียงราย อำเภอเวียงชัย อำเภอเวียงเชียงรุ้ง อำเภอดอยหลวง อำเภอเชียงของ จังหวัดเชียงราย
 เพื่อดำเนินโครงการก่อสร้างทางรถไฟสายเด่นชัย - เชียงราย - เชียงของ

พ.ศ. ๒๕๖๔
 มาตรฐาน ๑ : ๕๐,๐๐๐
 ๐ ๑ ๒ ๓ กิโลเมตร

แผนที่หมายเลข ๑/๔๓



เครื่องหมาย

- | | | | |
|--|----------------------------------|--|-----------------------|
| | แนวเขตที่ดินที่จะเวนคืน | | แม่น้ำ คลอง ห้วย |
| | เขตอำเภอ เขตกิ่งอำเภอ | | อ่างเก็บน้ำ หนอง บึง |
| | เขตตำบล เขตองค์การบริหารส่วนตำบล | | โรงพยาบาล สถานีอนามัย |
| | ทางหลวง ถนน ข่อย | | หมู่บ้าน บ้าน |
| | ทางรถไฟ | | วัด ศาลาลูกกลอน |
| | สะพาน | | สถานีรถไฟ |

(นายสมโชค อินทรนริรักษ์)
 หัวหน้ากองจัดการที่ดิน

(นายสุรนต์เดช รุปะวิโรจน์)
 วิศวกรใหญ่ฝ่ายโครงการพิเศษและก่อสร้าง

(นายนิรุฒ มณีพันธ์)
 ผู้ว่าการรถไฟแห่งประเทศไทย


แผนที่ท้ายพระราชกฤษฎีกากำหนดเขตที่ดินที่จะเวนคืน

ในพื้นที่บางส่วนในท้องที่อำเภอเด่นชัย อำเภอสูงเม่น อำเภอเมืองแพร่ อำเภอหนองม่วงไข่ อำเภอสอง จังหวัดแพร่
 อำเภอจาง จังหวัดลำปาง อำเภอเมืองพะเยา อำเภอดอกคำใต้ อำเภอภูกามยาว จังหวัดพะเยา และอำเภอป่าแดด
 อำเภอเทิง อำเภอเมืองเชียงราย อำเภอเวียงชัย อำเภอเวียงเชียงรุ้ง อำเภอดอยหลวง อำเภอเชียงของ จังหวัดเชียงราย
 เพื่อดำเนินโครงการก่อสร้างทางรถไฟสายเด่นชัย - เชียงราย - เชียงของ

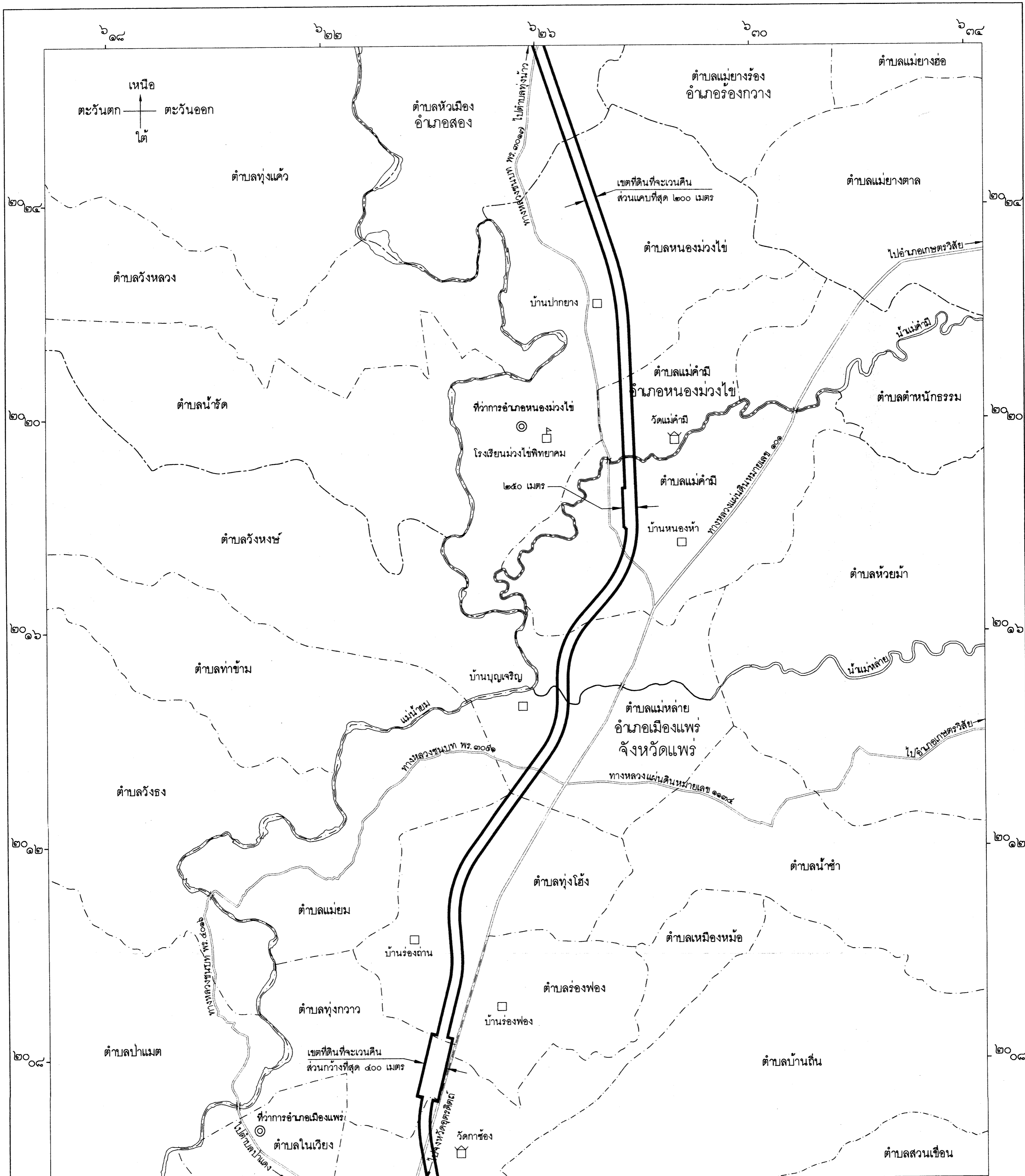
พ.ศ. ๒๕๖๔

มาตราส่วน ๑ : ๕๐,๐๐๐

๐ ๑ ๒ ๓ กิโลเมตร



แผนที่หมายเลข ๒/๕๓



เครื่องหมาย

- แนวเขตที่ดินที่จะเวนคืน
- เขตอำเภอ เขตกิ่งอำเภอ
- เขตตำบล เขตองค์การบริหารส่วนตำบล
- ทางหลวง ถนน ซอย
- สะพาน

- แม่น้ำ คลอง ห้วย
- ที่ว่าการอำเภอ
- หมู่บ้าน บ้าน
- มหาวิทยาลัย วิทยาลัย โรงเรียน
- วัด ศาลาลูกหลาน

(นายสมโชค อินทรนุรักษ์)
 หัวหน้ากองจัดการที่ดิน

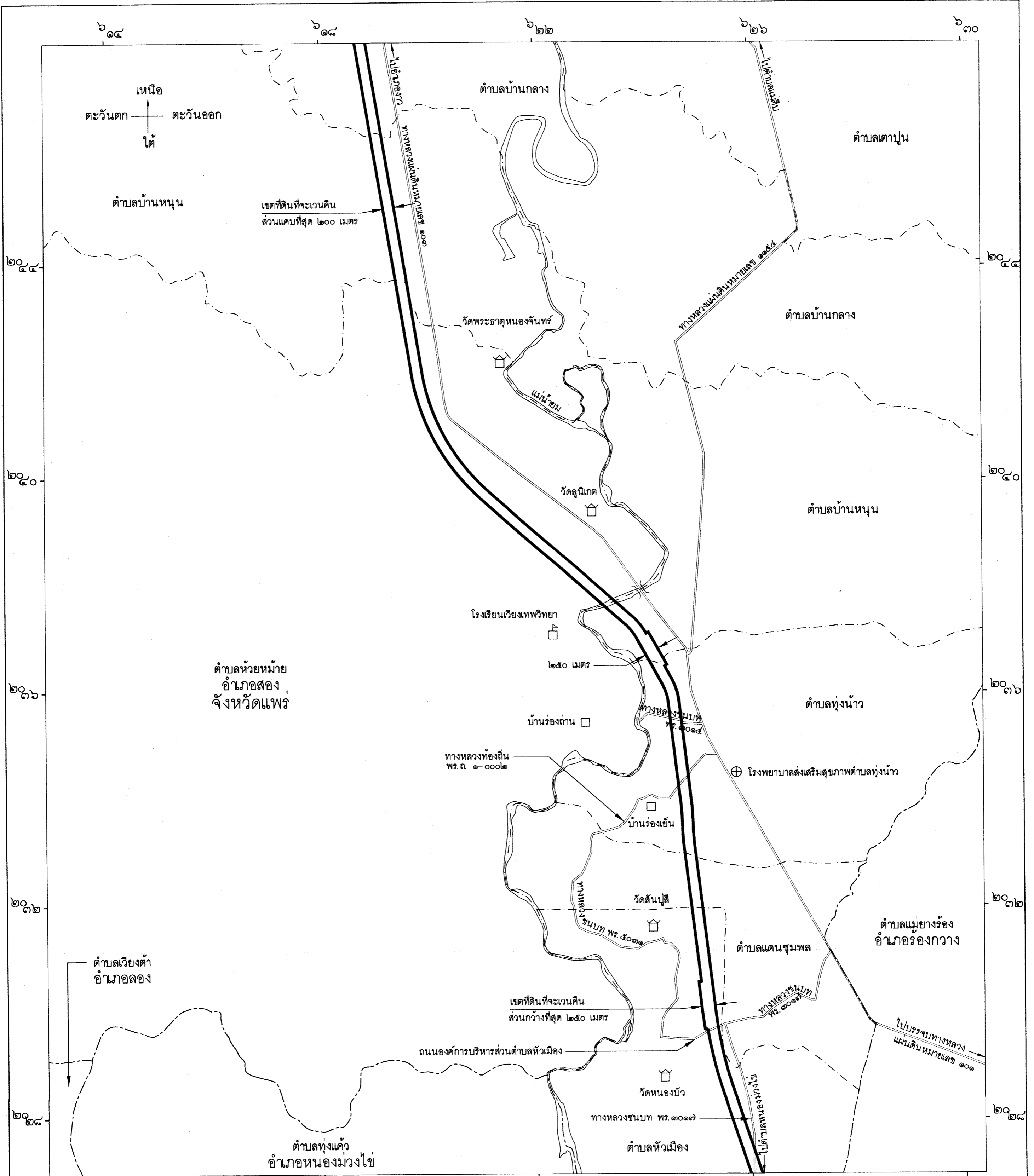
(นายสุรณเดช ฐปะวิโรจน์)
 วิศวกรใหญ่ฝ่ายโครงการพิเศษและก่อสร้าง

(นายนิรุฒ มณีพันธ์)
 ผู้ว่าการรถไฟแห่งประเทศไทย

แผนที่ท้ายพระราชกฤษฎีกากำหนดเขตที่ดินที่จะเวนคืน
 ในพื้นที่บางส่วนในท้องที่อำเภอเด่นชัย อำเภอสูงเม่น อำเภอเมืองแพร่ อำเภอหนองม่วงไข่ อำเภอสอง จังหวัดแพร่
 อำเภองาว จังหวัดลำปาง อำเภอเมืองพะเยา อำเภอดอกคำใต้ อำเภอภูกามยาว จังหวัดพะเยา และอำเภอป่าแดด
 อำเภอเทิง อำเภอเมืองเชียงราย อำเภอเวียงชัย อำเภอเวียงเชียงรุ้ง อำเภอดอยหลวง อำเภอเชียงของ จังหวัดเชียงราย
 เพื่อดำเนินโครงการก่อสร้างทางรถไฟสายเด่นชัย - เชียงราย - เชียงของ

พ.ศ. ๒๕๖๔
 มาตราส่วน ๑ : ๕๐,๐๐๐
 ๐ ๑ ๒ ๓ กิโลเมตร

แผนที่หมายเลข ๓/๕๓



- เครื่องหมาย
- แนวเขตที่ดินที่จะเวนคืน
 - เขตอำเภอ เขตกิ่งอำเภอ
 - เขตตำบล เขตองค์การบริหารส่วนตำบล
 - ทางหลวง ถนน ซอย
 - ละพาน
 - แม่น้ำ คลอง ห้วย
 - โรงพยาบาล สถานีอนามัย
 - หมู่บ้าน บ้าน
 - มหาวิทยาลัย วิทยาลัย โรงเรียน
 - วัด ศาลนถสถาน

(นายสมโชค อินทร์รักษา)
 หัวหน้ากองจัดการที่ดิน

(นายสุรณเดช รูปะวีโรจน์)
 วิศวกรใหญ่ฝ่ายโครงการพิเศษและก่อสร้าง

(นายนิรุฒ มณีพันธ์)
 ผู้อำนวยการรถไฟแห่งประเทศไทย

แผนที่ท้ายพระราชกฤษฎีกากำหนดเขตที่ดินที่จะเวนคืน

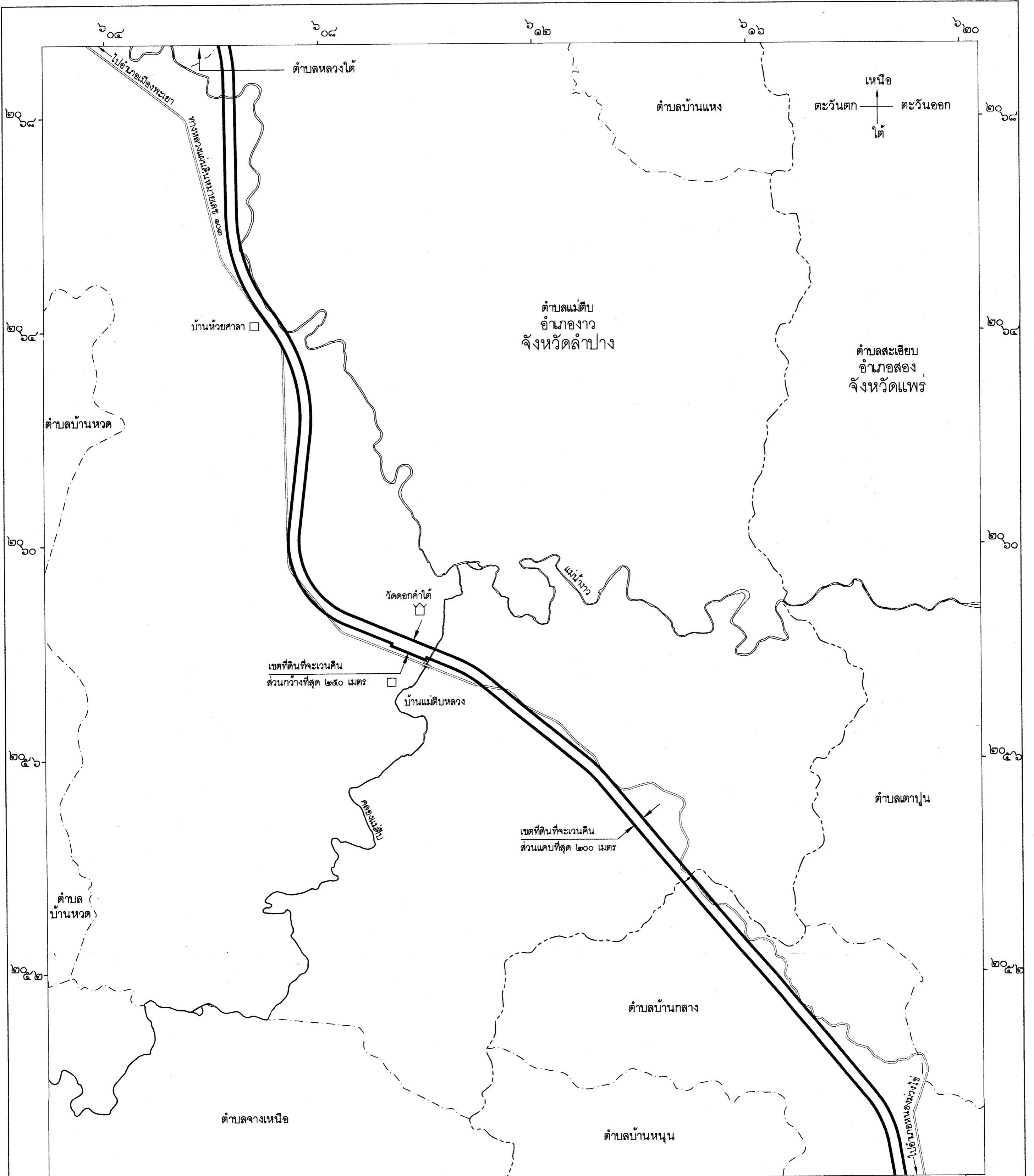
ในพื้นที่บางส่วนในท้องที่อำเภอเด่นชัย อำเภอสูงเม่น อำเภอเมืองแพร่ อำเภอนองม่วงไข่ อำเภอสอง จังหวัดแพร่
อำเภोगาว จังหวัดลำปาง อำเภอเมืองพะเยา อำเภอดอกคำใต้ อำเภอภูพานยาว จังหวัดพะเยา และอำเภอป่าแดด
อำเภอเทิง อำเภอเมืองเชียงราย อำเภอเวียงชัย อำเภอเวียงเชียงรุ้ง อำเภอดอยหลวง อำเภอเชียงของ จังหวัดเชียงราย
เพื่อดำเนินโครงการก่อสร้างทางรถไฟสายเด่นชัย - เชียงราย - เชียงของ

พ.ศ. ๒๕๖๔

มาตราส่วน ๑ : ๕๐,๐๐๐

๐ ๑ ๒ ๓ กิโลเมตร

แผนที่หมายเลข ๔/๔๑



เครื่องหมาย

- แนวเขตที่ดินที่จะเวนคืน
- เขตจังหวัด
- เขตอำเภอ เขตกิ่งอำเภอ
- เขตตำบล เขตองค์การบริหารส่วนตำบล
- ทางหลวง ถนน ซอย

- ละพาน
- แม่น้ำ คลอง ห้วย
- หมู่บ้าน บ้าน
- วัด ศาลาถน

(นายสมโชค อินทร์นริักษ์)
หัวหน้ากองจัดการที่ดิน

(นายสุรณเดช ภูปะวีโรจน์)
วิศวกรใหญ่ฝ่ายโครงการพิเศษและก่อสร้าง

(นายนิรุฒ มณีพันธ์)
ผู้อำนวยการรถไฟแห่งประเทศไทย

แผนที่ท้ายพระราชกฤษฎีกากำหนดเขตที่ดินที่จะเวนคืน

ในพื้นที่บางส่วนในท้องที่อำเภอเด่นชัย อำเภอสูงเม่น อำเภอเมืองแพร่ อำเภอหนองม่วงไข่ อำเภอสอง จังหวัดแพร่
 อำเภอจาง จังหวัดลำปาง อำเภอเมืองพะเยา อำเภอดอกคำใต้ อำเภอภูกามยาว จังหวัดพะเยา และอำเภอป่าแดด
 อำเภอเทิง อำเภอเมืองเชียงราย อำเภอเวียงชัย อำเภอเวียงเชียงรุ้ง อำเภอดอยหลวง อำเภอเชียงของ จังหวัดเชียงราย
 เพื่อดำเนินโครงการก่อสร้างทางรถไฟสายเด่นชัย - เชียงราย - เชียงของ

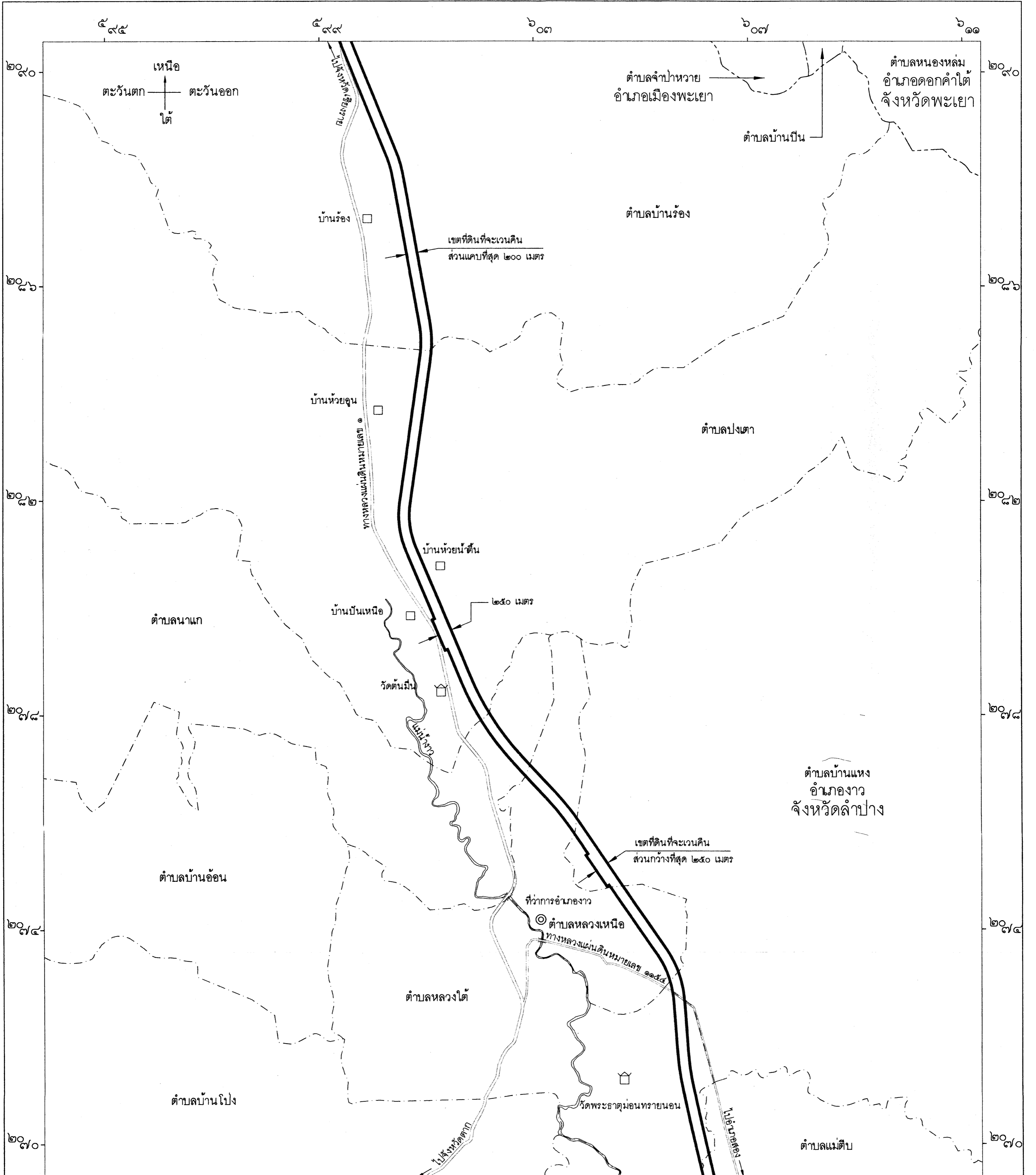
พ.ศ. ๒๕๖๔

มาตราส่วน ๑ : ๕๐,๐๐๐

๐ ๑ ๒ ๓ กิโลเมตร



แผนที่หมายเลข ๕/๔๓



เครื่องหมาย

- แนวเขตที่ดินที่จะเวนคืน
- เขตจังหวัด
- เขตอำเภอ เขตกิ่งอำเภอ
- เขตตำบล เขตองค์การบริหารส่วนตำบล
- ทางหลวง ถนน ซอย

- สะพาน
- แม่น้ำ คลอง ห้วย
- ที่ว่าการอำเภอ
- หมู่บ้าน บ้าน
- วัด ศาลาลาน

(นายสมโชค อินทร์รักษ์) หัวหน้ากองจัดการที่ดิน
 (นายสุรณเดช ฐปะวิโรจน์) วิศวกรใหญ่ฝ่ายโครงการพิเศษและก่อสร้าง

(นายนิรุฒ มณีพันธ์)
 ผู้ว่าการรถไฟแห่งประเทศไทย

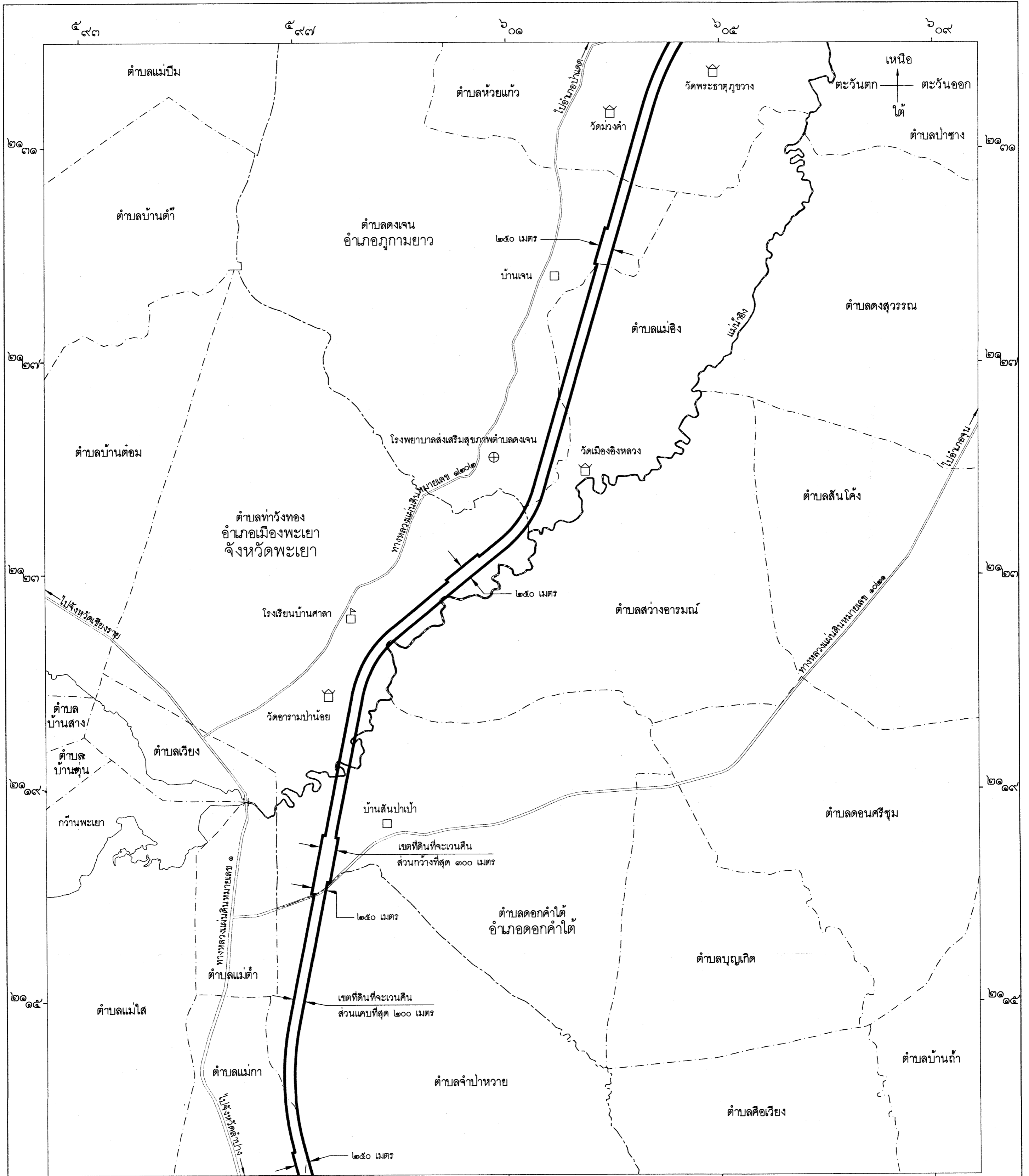
แผนที่ท้ายพระราชกฤษฎีกากำหนดเขตที่ดินที่จะเวนคืน
 ในพื้นที่บางส่วนในท้องที่อำเภอเด่นชัย อำเภอสูงเม่น อำเภอเมืองแพร่ อำเภอหนองม่วงไข่ อำเภอสอง จังหวัดแพร่
 อำเภอจาง จังหวัดลำปาง อำเภอเมืองพะเยา อำเภอดอกคำใต้ อำเภอภูพานยาว จังหวัดพะเยา และอำเภอป่าแดด
 อำเภอเทิง อำเภอเมืองเชียงราย อำเภอเวียงชัย อำเภอเวียงเชียงรุ้ง อำเภอดอยหลวง อำเภอเชียงของ จังหวัดเชียงราย
 เพื่อดำเนินโครงการก่อสร้างทางรถไฟสายเด่นชัย - เชียงราย - เชียงของ

พ.ศ. ๒๕๖๔

มาตราส่วน ๑ : ๕๐,๐๐๐

๐ ๒ ๓ กิโลเมตร


แผนที่หมายเลข ๓/๕๑





เครื่องหมาย

- แนวเขตที่ดินที่จะเวนคืน
- เขตอำเภอ เขตกิ่งอำเภอ
- เขตตำบล เขตองค์การบริหารส่วนตำบล
- ทางหลวง ถนน ซอย
- ฝาย

- แม่น้ำ คลอง ห้วย
- อ่างเก็บน้ำ หนอง บึง
- โรงพยาบาล สถานีอนามัย
- หมู่บ้าน บ้าน
- มหาวิทยาลัย วิทยาลัย โรงเรียน
- วัด ศาลนถสถาน


 (นายสมโชค อินทร์นรกิจ)
 หัวหน้ากองจัดการที่ดิน


 (นายสุรณเดช ชูปะวีโรจน์)
 วิศวกรใหญ่ฝ่ายโครงการพิเศษและก่อสร้าง


 (นายนิรุฒ มณีพันธ์)
 ผู้จัดการรถไฟแห่งประเทศไทย

แผนที่ท้ายพระราชกฤษฎีกากำหนดเขตที่ดินที่จะเวนคืน

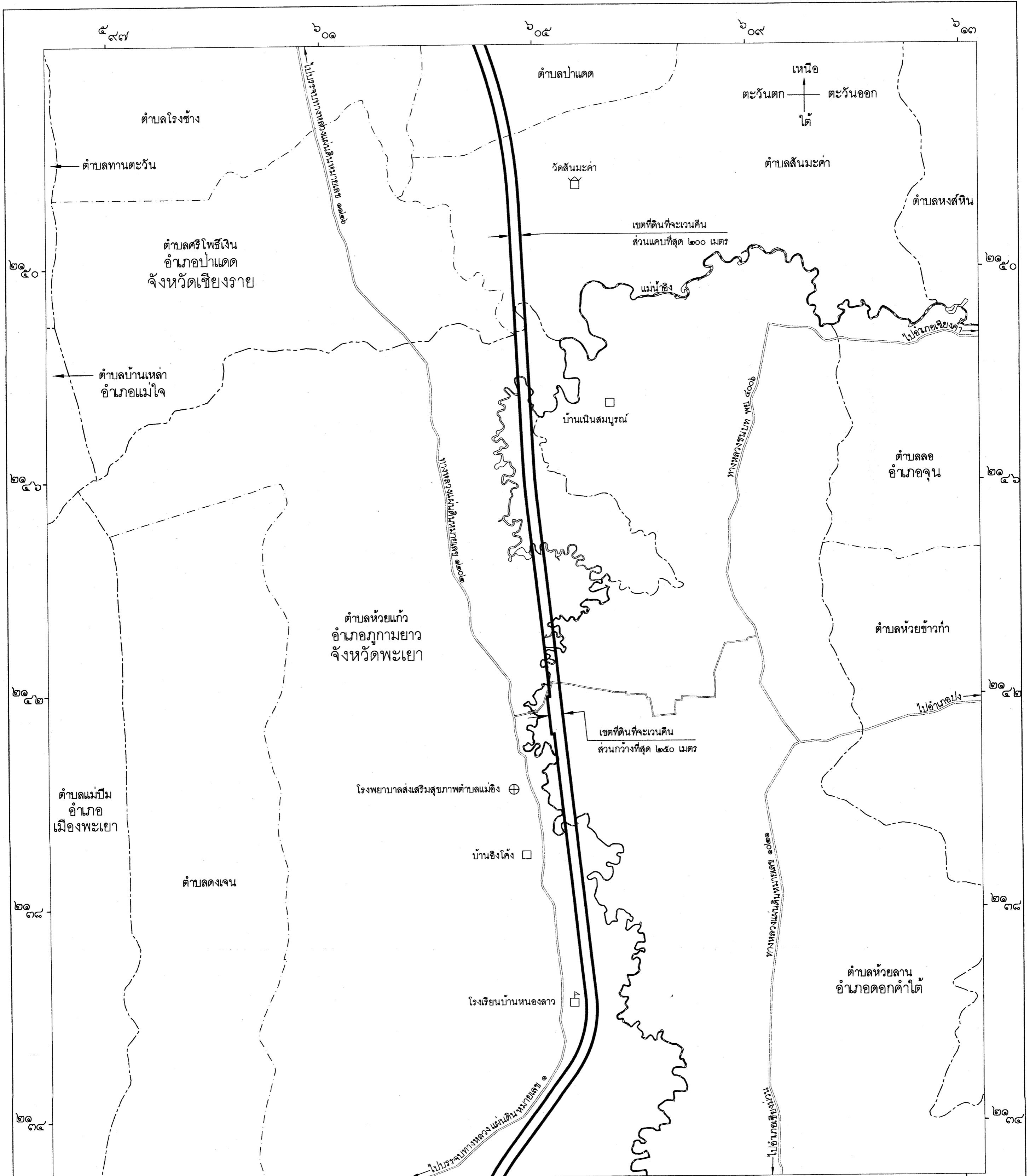
ในพื้นที่บางส่วนในท้องที่อำเภอเด่นชัย อำเภอสูงเม่น อำเภอเมืองแพร่ อำเภอหนองม่วงไข่ อำเภอสอง จังหวัดแพร่
 อำเภอจาง จังหวัดลำปาง อำเภอเมืองพะเยา อำเภอดอกคำใต้ อำเภอภูพานยาว จังหวัดพะเยา และอำเภอป่าแดด
 อำเภอเทิง อำเภอเมืองเชียงราย อำเภอเวียงชัย อำเภอเวียงเชียงรุ้ง อำเภอดอยหลวง อำเภอเชียงของ จังหวัดเชียงราย
 เพื่อดำเนินโครงการก่อสร้างทางรถไฟสายเด่นชัย - เชียงราย - เชียงของ

พ.ศ. ๒๕๖๔

มาตราส่วน ๑ : ๕๐,๐๐๐

๐ ๒ ๓ กิโลเมตร

แผนที่หมายเลข ๘/๕๑



เครื่องหมาย

- แนวเขตที่ดินที่จะเวนคืน
- เขตจังหวัด
- เขตอำเภอ เขตกิ่งอำเภอ
- เขตตำบล เขตองค์การบริหารส่วนตำบล
- ทางหลวง ถนน ซอย
- ฝาย
- โรงพยาบาล สถานีอนามัย
- หมู่บ้าน บ้าน
- มหาวิทยาลัย วิทยาลัย โรงเรียน
- วัด ศาลนถสถาน

(นายสมโชค อินทร์นริรักษ์) หัวหน้ากองจัดการที่ดิน
 (นายสุรณเดชา กูประวีโรจน์) วิศวกรใหญ่ฝ่ายโครงการพิเศษและก่อสร้าง
 (นายนิรุฒ มณีพันธ์) ผู้ว่าการรถไฟแห่งประเทศไทย

แผนที่ท้ายพระราชกฤษฎีกากำหนดเขตที่ดินที่จะเวนคืน

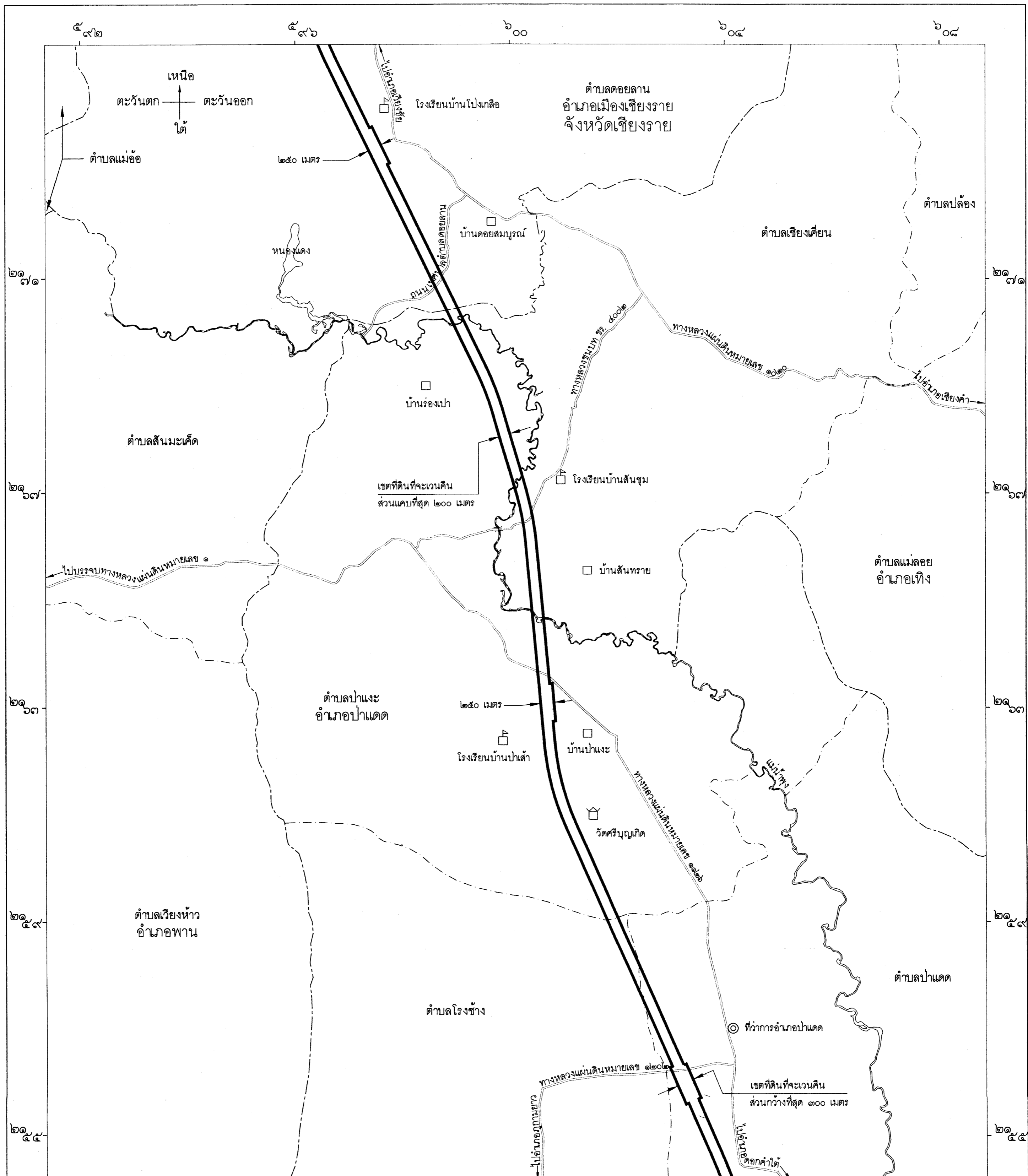
ในพื้นที่บางส่วนในท้องที่อำเภอเด่นชัย อำเภอสูงเม่น อำเภอเมืองแพร่ อำเภอหนองม่วงไข่ อำเภอสอง จังหวัดแพร่
 อำเภอถ้ำทอง จังหวัดลำปาง อำเภอเมืองพะเยา อำเภอดอกคำใต้ อำเภอภูกามยาว จังหวัดพะเยา และอำเภอป่าแดด
 อำเภอเทิง อำเภอเมืองเชียงราย อำเภอเวียงชัย อำเภอเวียงเชียงรุ้ง อำเภอดอยหลวง อำเภอเชียงของ จังหวัดเชียงราย
 เพื่อดำเนินโครงการก่อสร้างทางรถไฟสายเด่นชัย - เชียงราย - เชียงของ

พ.ศ. ๒๕๖๔

มาตราส่วน ๑ : ๕๐,๐๐๐

๐ ๒ ๓ กิโลเมตร

แผนที่หมายเลข ๘/๕๓



เครื่องหมาย

- แนวเขตที่ดินที่จะเวนคืน
- เขตอำเภอ เขตกิ่งอำเภอ
- เขตตำบล เขตองค์การบริหารส่วนตำบล
- ทางหลวง ถนน ซอย
- สะพาน

- แม่น้ำ คลอง ห้วย
- อ่างเก็บน้ำ หนอง บึง
- ที่ว่าการอำเภอ
- หมู่บ้าน บ้าน
- มหาวิทยาลัย วิทยาลัย โรงเรียน
- วัด ศาลนถสถาน

(นายสมโชค อินทรนุรักษ์) หัวหน้ากองจัดการที่ดิน
 (นายสุรณเดช รูปะวิโรจน์) วิศวกรใหญ่ฝ่ายโครงการพิเศษและก่อสร้าง
 (นายนิรุฒ มณีพันธ์) ผู้ว่าการรถไฟแห่งประเทศไทย

แผนที่ท้ายพระราชกฤษฎีกากำหนดเขตที่ดินที่จะเวนคืน

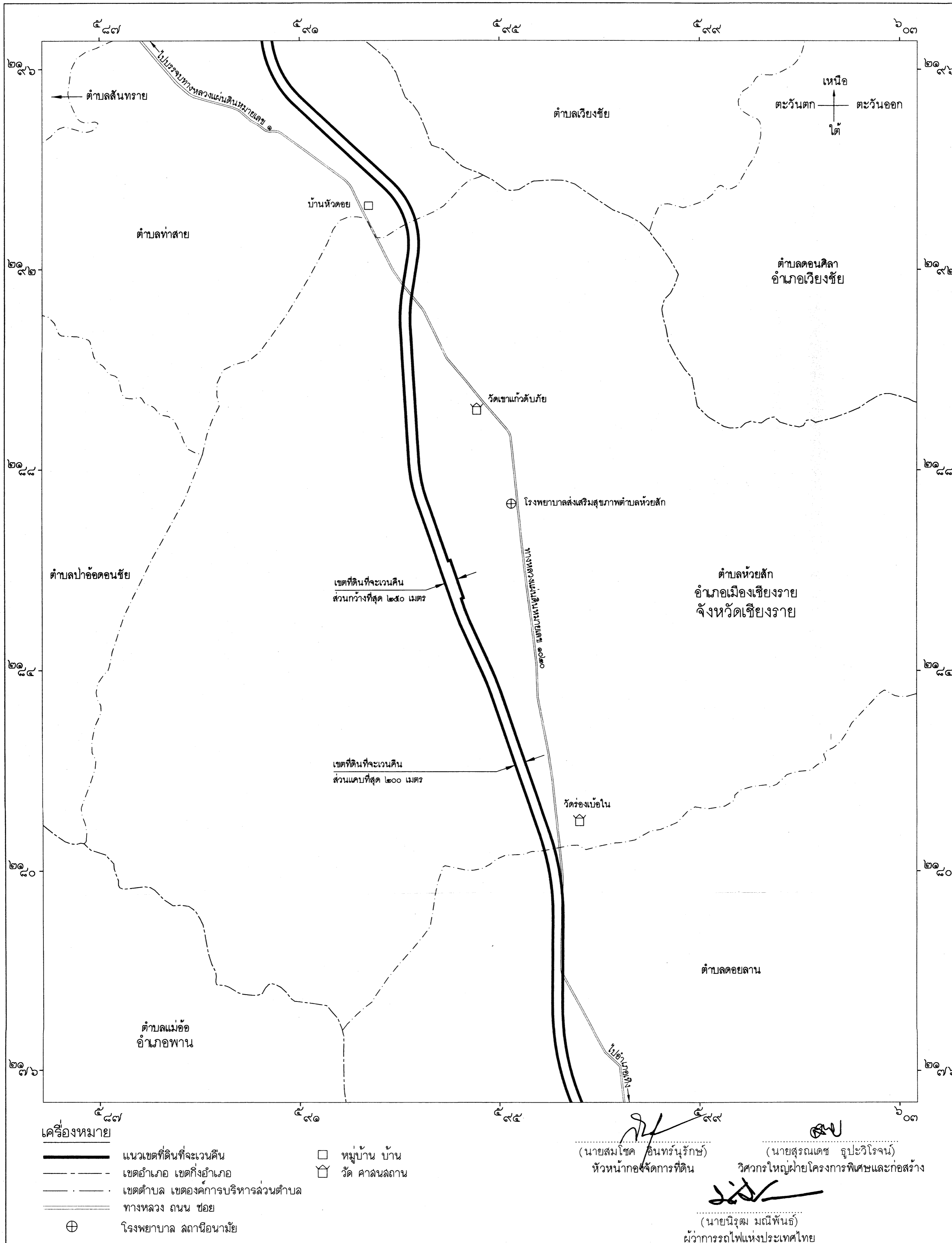
ในพื้นที่บางส่วนในท้องที่อำเภอเด่นชัย อำเภอสูงเม่น อำเภอเมืองแพร่ อำเภอหนองม่วงไข่ อำเภอสอง จังหวัดแพร่
 อำเภอาง จังหวัดลำปาง อำเภอเมืองพะเยา อำเภอดอกคำใต้ อำเภอภูกามยาว จังหวัดพะเยา และอำเภอป่าแดด
 อำเภอเทิง อำเภอเมืองเชียงราย อำเภอเวียงชัย อำเภอเวียงเชียงรุ้ง อำเภอดอยหลวง อำเภอเชียงของ จังหวัดเชียงราย
 เพื่อดำเนินโครงการก่อสร้างทางรถไฟสายเด่นชัย - เชียงราย - เชียงของ

พ.ศ. ๒๕๖๔

มาตราส่วน ๑ : ๕๐,๐๐๐

๐ ๑ ๒ ๓ กิโลเมตร

แผนที่หมายเลข ๑๐/๕๓



เครื่องหมาย

- (thick line) แนวเขตที่ดินที่จะเวนคืน
- (dashed line) เขตอำเภอ เขตกิ่งอำเภอ
- · - · - (dash-dot line) เขตตำบล เขตองค์การบริหารส่วนตำบล
- == (double line) ทางหลวง ถนน ซอย
- ⊕ (circle with cross) โรงพยาบาล สถานีอนามัย
- (square) หมู่บ้าน บ้าน
- ⌘ (house icon) วัด ศาลาลาน

(นายสมโชค อินทร์นุรักษ์) หัวหน้ากองจัดการที่ดิน
 (นายสุรเดช ฉูประวีโรจน์) วิศวกรใหญ่ฝ่ายโครงการพิเศษและก่อสร้าง
 (นายนิรุฒ มณีพันธ์) ผู้ว่าการรถไฟแห่งประเทศไทย

แผนที่ท้ายพระราชกฤษฎีกากำหนดเขตที่ดินที่จะเวนคืน

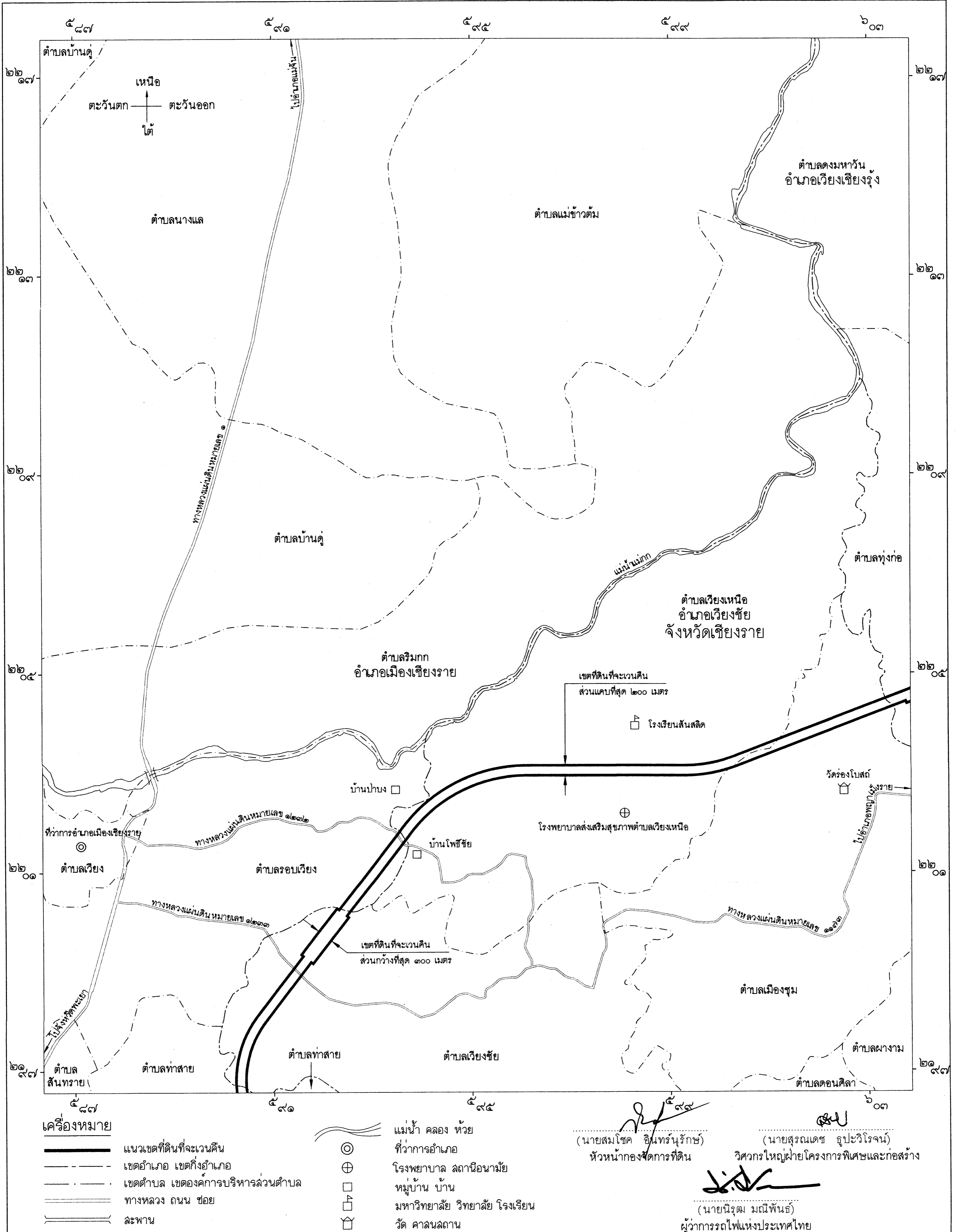
ในพื้นที่บางส่วนในท้องที่อำเภอเด่นชัย อำเภอสูงเม่น อำเภอเมืองแพร่ อำเภอหนองม่วงไข่ อำเภอสอง จังหวัดแพร่
 อำเภอองาว จังหวัดลำปาง อำเภอเมืองพะเยา อำเภอดอกคำใต้ อำเภอภูกามยาว จังหวัดพะเยา และอำเภอป่าแดด
 อำเภอเทิง อำเภอเมืองเชียงราย อำเภอเวียงชัย อำเภอเวียงเชียงรุ้ง อำเภอดอยหลวง อำเภอเชียงของ จังหวัดเชียงราย
 เพื่อดำเนินโครงการก่อสร้างทางรถไฟสายเด่นชัย - เชียงราย - เชียงของ

พ.ศ. ๒๕๖๔

มาตราส่วน ๑ : ๕๐,๐๐๐

๐ ๑ ๒ ๓ กิโลเมตร

แผนที่หมายเลข ๑๑/๔๓



เครื่องหมาย

- แนวเขตที่ดินที่จะเวนคืน
- เขตอำเภอ เขตกิ่งอำเภอ
- เขตตำบล เขตองค์การบริหารส่วนตำบล
- ทางหลวง ถนน ซอย
- สะพาน

- แม่น้ำ คลอง ห้วย
- ที่ว่าการอำเภอ
- โรงพยาบาล สถานีอนามัย
- หมู่บ้าน บ้าน
- มหาวิทยาลัย วิทยาลัย โรงเรียน
- วัด ศาลนถสถาน

(นายสมโชค อินทร์รักษ์)
 หัวหน้ากองจัดการที่ดิน

(นายสุรณเดช รูปะวีโรจน์)
 วิศวกรใหญ่ฝ่ายโครงการพิเศษและก่อสร้าง

(นายนิรุฒ มณีพันธ์)
 ผู้ว่าการรถไฟแห่งประเทศไทย

แผนที่ท้ายพระราชกฤษฎีกากำหนดเขตที่ดินที่จะเวนคืน

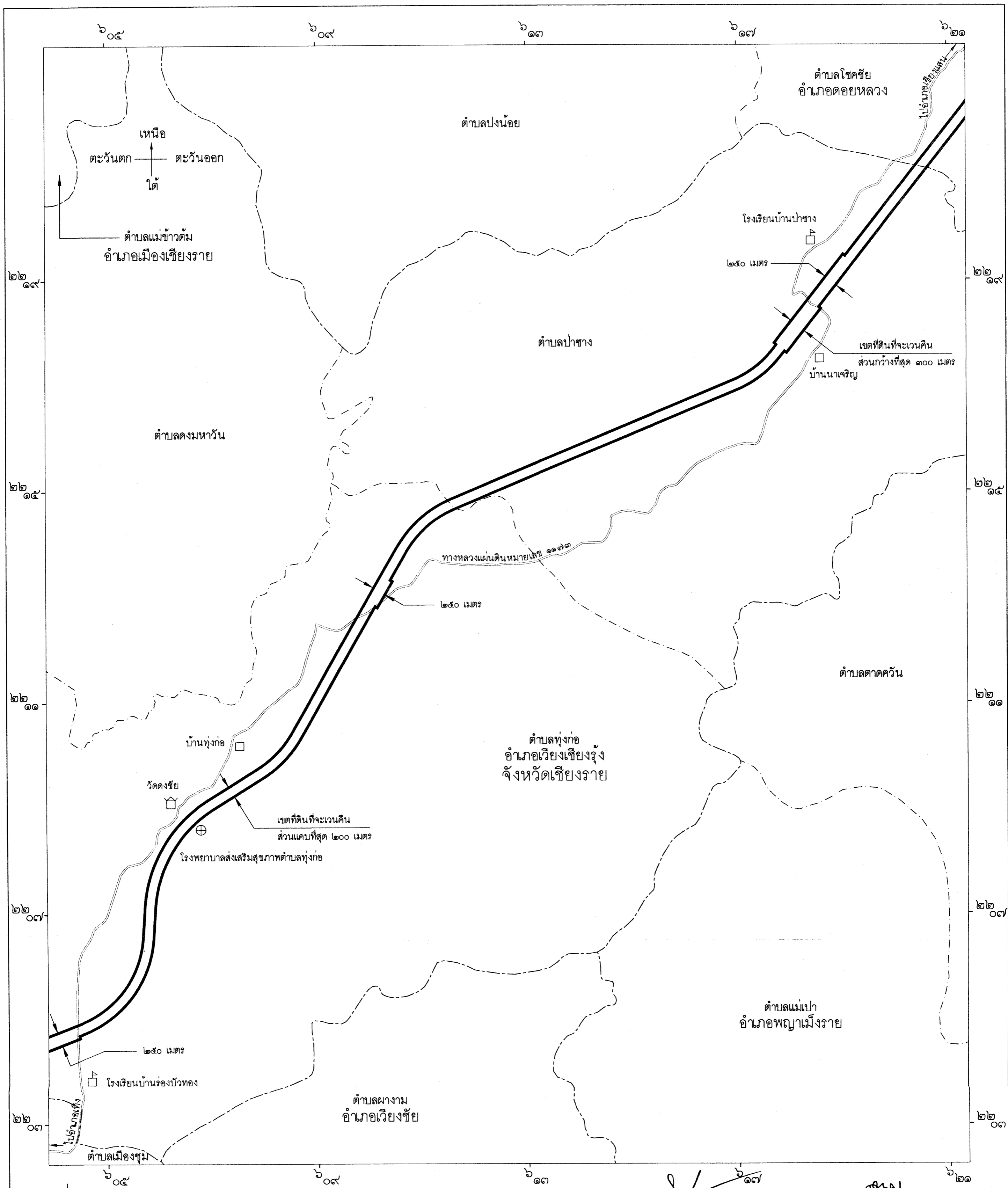
ในพื้นที่บางส่วนในท้องที่อำเภอเด่นชัย อำเภอสูงเม่น อำเภอเมืองแพร่ อำเภอหนองม่วงไข่ อำเภอสอง จังหวัดแพร่
 อำเภอท่าวัง จังหวัดลำปาง อำเภอเมืองพะเยา อำเภอดอกคำใต้ อำเภอภูกามยาว จังหวัดพะเยา และอำเภอป่าแดด
 อำเภอเทิง อำเภอเมืองเชียงราย อำเภอเวียงชัย อำเภอเวียงเชียงรุ้ง อำเภอดอยหลวง อำเภอเชียงของ จังหวัดเชียงราย
 เพื่อดำเนินโครงการก่อสร้างทางรถไฟสายเด่นชัย - เชียงราย - เชียงของ

พ.ศ. ๒๕๖๔

มาตราส่วน ๑ : ๕๐,๐๐๐

๐ ๑ ๒ ๓ กิโลเมตร

แผนที่หมายเลข ๑๒/๕๓



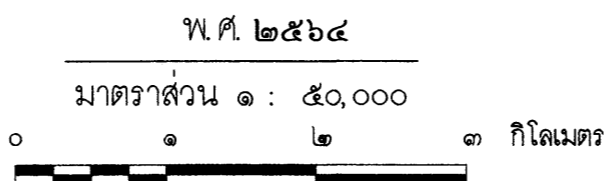
เครื่องหมาย

- | | | | |
|--|----------------------------------|--|-------------------------------|
| | แนวเขตที่ดินที่จะเวนคืน | | หมู่บ้าน บ้าน |
| | เขตอำเภอ เขตกิ่งอำเภอ | | มหาวิทยาลัย วิทยาลัย โรงเรียน |
| | เขตตำบล เขตองค์การบริหารส่วนตำบล | | วัด ศาลาลูกต้อน |
| | ทางหลวง ถนน ซอย | | โรงพยาบาล สถานีอนามัย |

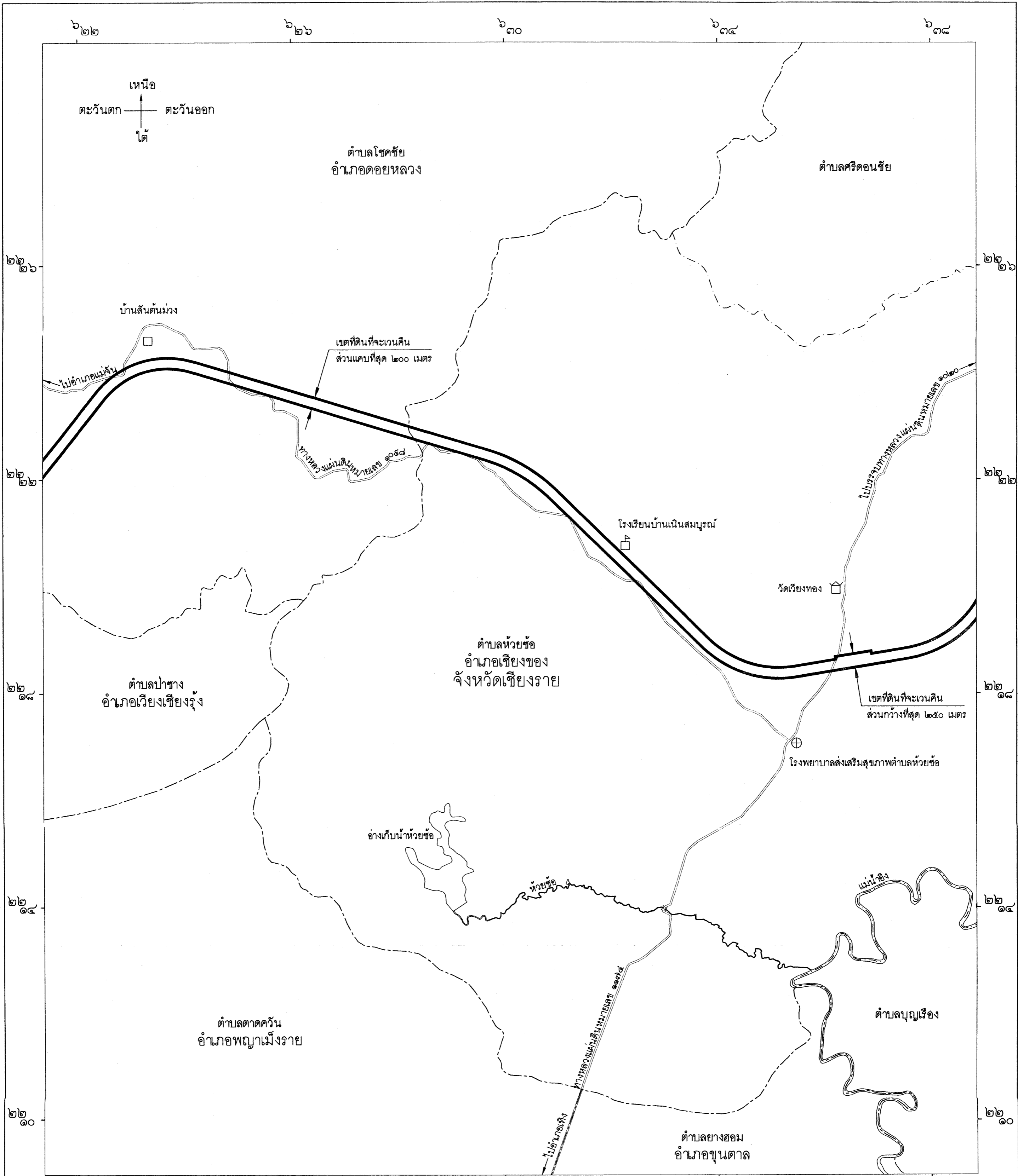
(นายสมโชค อินทร์รักษา) หัวหน้ากองจัดการที่ดิน
 (นายสุรณเดช อูปะวีโรจน์) วิศวกรใหญ่ฝ่ายโครงการพิเศษและก่อสร้าง
 (นายนิรุฒ มณีพันธ์) ผู้ว่าการรถไฟแห่งประเทศไทย

แผนที่ท้ายพระราชกฤษฎีกากำหนดเขตที่ดินที่จะเวนคืน

ในพื้นที่บางส่วนในท้องที่อำเภอเด่นชัย อำเภอสูงเม่น อำเภอเมืองแพร่ อำเภอหนองม่วงไข่ อำเภอสอง จังหวัดแพร่
 อำเภอจาง จังหวัดลำปาง อำเภอเมืองพะเยา อำเภอดอกคำใต้ อำเภอภูกามยาว จังหวัดพะเยา และอำเภอป่าแดด
 อำเภอเทิง อำเภอเมืองเชียงราย อำเภอเวียงชัย อำเภอเวียงเชียงรุ้ง อำเภอดอยหลวง อำเภอเชียงของ จังหวัดเชียงราย
 เพื่อดำเนินโครงการก่อสร้างทางรถไฟสายเด่นชัย - เชียงราย - เชียงของ



แผนที่หมายเลข ๑๓/๔๓



เครื่องหมาย

- แนวเขตที่ดินที่จะเวนคืน
- เขตอำเภอ เขตกิ่งอำเภอ
- เขตตำบล เขตองค์การบริหารส่วนตำบล
- ทางหลวง ถนน ซอย
- ละพาน

- แม่น้ำ คลอง ห้วย
- อ่างเก็บน้ำ หนอง บึง
- โรงพยาบาล สถานีอนามัย
- หมู่บ้าน บ้าน
- มหาวิทยาลัย วิทยาลัย โรงเรียน
- วัด ศาลนถสถาน

(นายสมโชค สรินทร์นุรักษ์)
 หัวหน้ากองจัดการที่ดิน

(นายสุรนต์เดช สุปะวีโรจน์)
 วิศวกรใหญ่ฝ่ายโครงการพิเศษและก่อสร้าง

(นายนิรุฒ มณีพันธ์)
 ผู้ว่าการรถไฟแห่งประเทศไทย

แผนที่ท้ายพระราชกฤษฎีกากำหนดเขตที่ดินที่จะเวนคืน

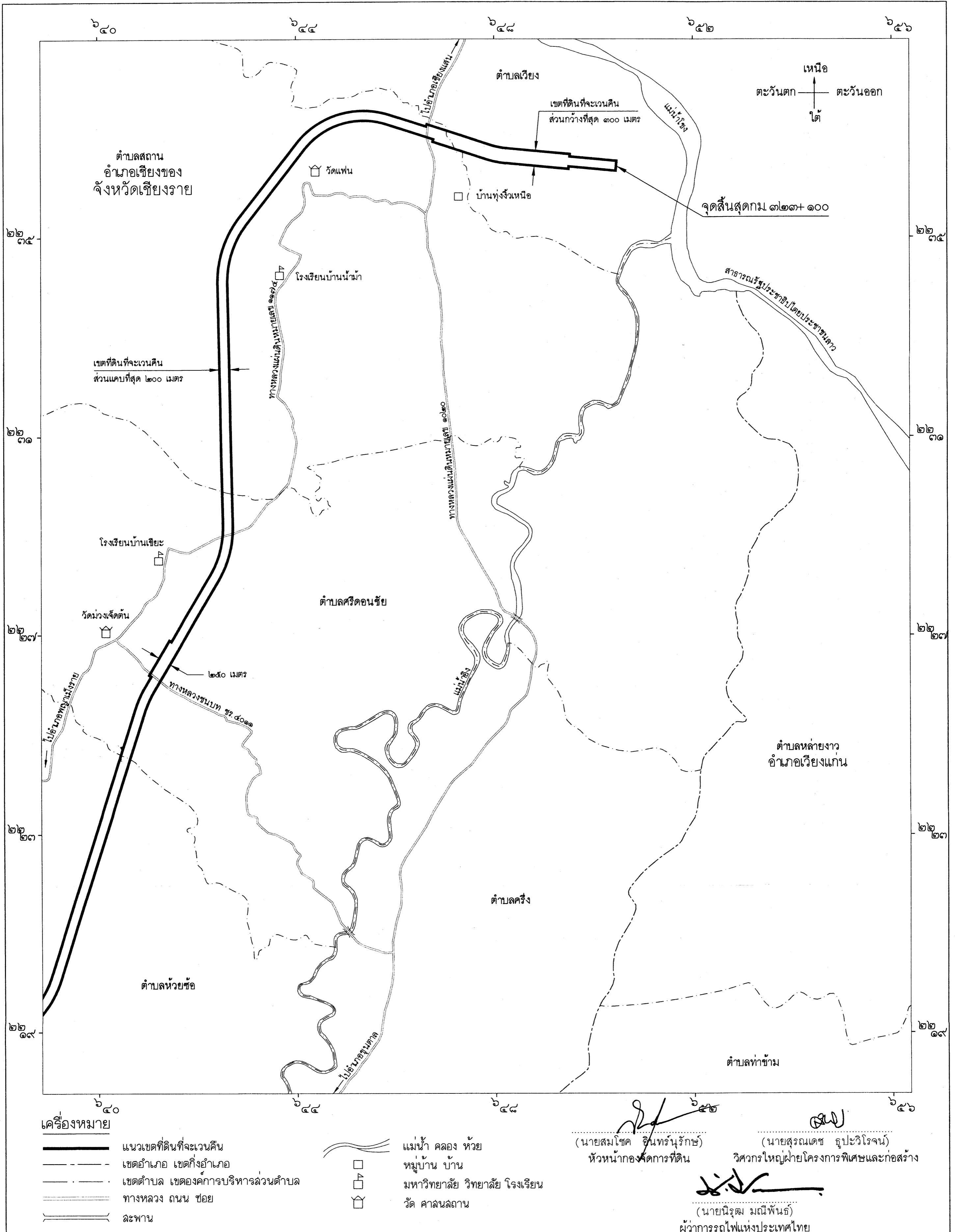
ในพื้นที่บางส่วนในท้องที่อำเภอเด่นชัย อำเภอสูงเม่น อำเภอเมืองแพร่ อำเภอหนองม่วงไข่ อำเภอสอง จังหวัดแพร่
 อำเภอางาว จังหวัดลำปาง อำเภอเมืองพะเยา อำเภอดอกคำใต้ อำเภอภูกามยาว จังหวัดพะเยา และอำเภอป่าแดด
 อำเภอเทิง อำเภอเมืองเชียงราย อำเภอเวียงชัย อำเภอเวียงเชียงรุ้ง อำเภอดอยหลวง อำเภอเชียงของ จังหวัดเชียงราย
 เพื่อดำเนินโครงการก่อสร้างทางรถไฟสายเด่นชัย - เชียงราย - เชียงของ

พ.ศ. ๒๕๖๔

มาตราส่วน ๑ : ๕๐,๐๐๐

๐ ๑ ๒ ๓ กิโลเมตร

แผนที่หมายเลข ๑๔/๔๑



เครื่องหมาย

- แนวเขตที่ดินที่จะเวนคืน
- เขตอำเภอ เขตกิ่งอำเภอ
- เขตตำบล เขตองค์การบริหารส่วนตำบล
- ทางหลวง ถนน ซอย
- ละพาน
- แม่น้ำ คลอง ห้วย
- หมู่บ้าน บ้าน
- มหาวิทยาลัย วิทยาลัย โรงเรียน
- วัด ศาลนถสถาน

(นายสมโชค อินทร์นุรักษ์) หัวหน้ากองจัดการที่ดิน
 (นายสุรณเดช ฤปะวิโรจน์) วิศวกรใหญ่ฝ่ายโครงการพิเศษและก่อสร้าง
 (นายนิรุฒ มณีพันธ์) ผู้ว่าการรถไฟแห่งประเทศไทย

แผนที่ท้ายพระราชกฤษฎีกากำหนดเขตที่ดินที่จะเวนคืน

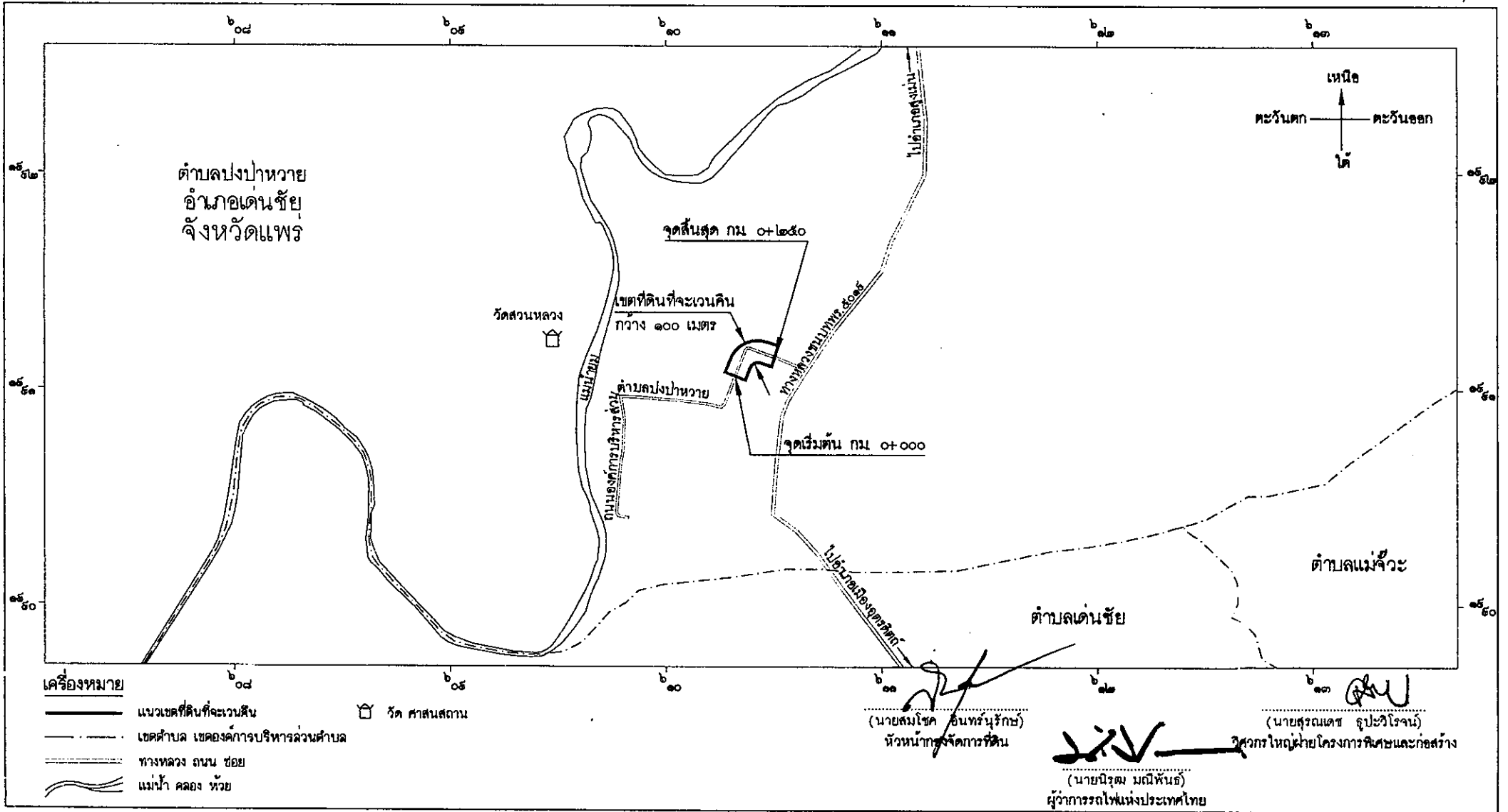
ในพื้นที่บางส่วนในท้องที่อำเภอเด่นชัย อำเภอสูงเม่น อำเภอเมืองแพร่ อำเภอหนองม่วงไข่ อำเภอสอง จังหวัดแพร่
 อำเภอางว จังหวัดลำปาง อำเภอเมืองพะเยา อำเภอดอกคำใต้ อำเภอภูพานยาว จังหวัดพะเยา และอำเภอป่าแดด
 อำเภอเทิง อำเภอเมืองเชียงราย อำเภอเวียงชัย อำเภอเวียงเชียงรุ้ง อำเภอดอยหลวง อำเภอเชียงของ จังหวัดเชียงราย
 เพื่อดำเนินโครงการก่อสร้างทางรถไฟสายเด่นชัย - เชียงราย - เชียงของ

พ.ศ. ๒๕๖๔

มาตราส่วน ๑ : ๒๕,๐๐๐

๐ ๐.๒๕ ๐.๕ ๐.๗๕ ๑ กิโลเมตร

แผนที่หมายเลข ๑๕/๕๓

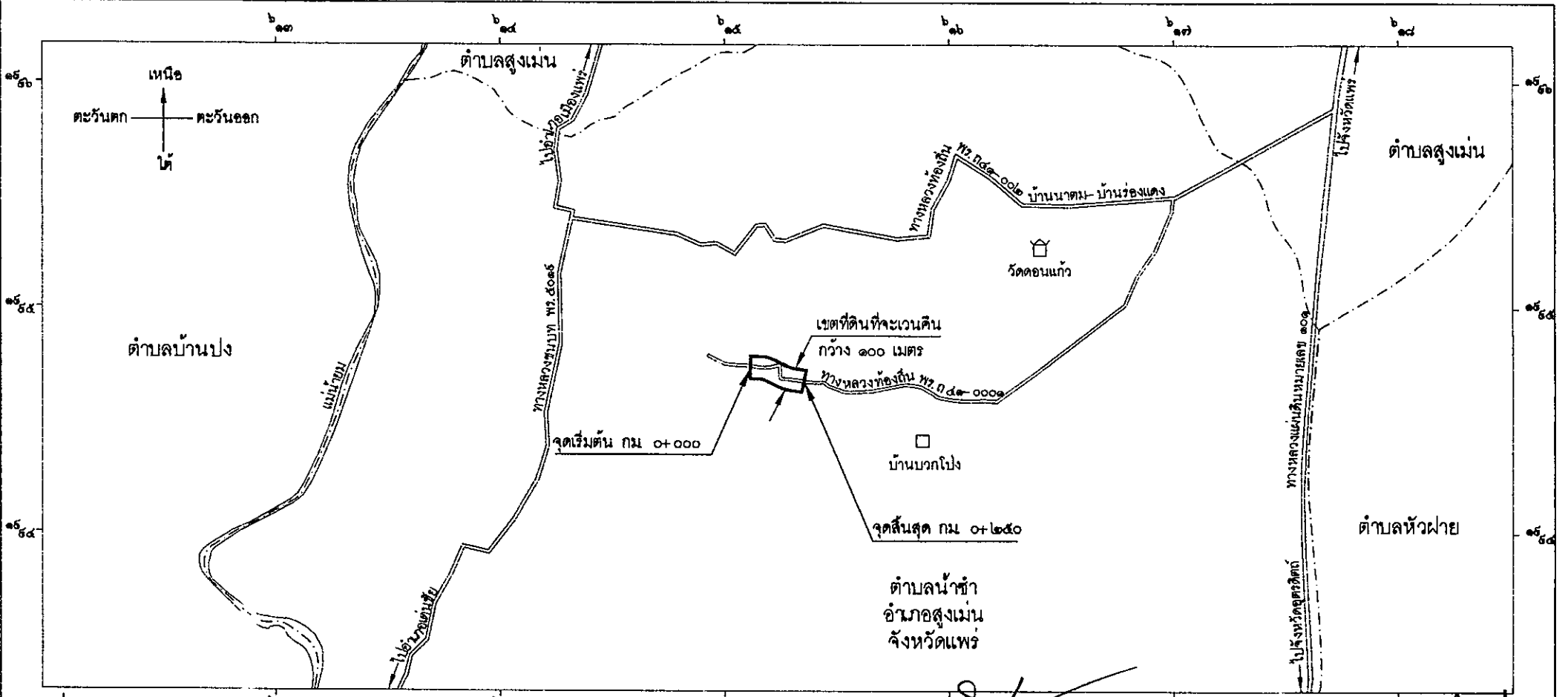


แผนที่ท้ายพระราชกฤษฎีกากำหนดเขตที่ดินที่จะเวนคืน
 ในพื้นที่บางส่วนในท้องที่อำเภอเด่นชัย อำเภอสูงเม่น อำเภอเมืองแพร่ อำเภอหนองม่วงไข่ อำเภอสอง จังหวัดแพร่
 อำเภอองาว จังหวัดลำปาง อำเภอเมืองพะเยา อำเภอดอกคำใต้ อำเภอภูกามยาว จังหวัดพะเยา และอำเภอป่าแดด
 อำเภอเทิง อำเภอเมืองเชียงราย อำเภอเวียงชัย อำเภอเวียงเชียงรุ้ง อำเภอดอยหลวง อำเภอเชียงของ จังหวัดเชียงราย
 เพื่อดำเนินโครงการก่อสร้างทางรถไฟสายเด่นชัย - เชียงราย - เชียงของ

พ.ศ. ๒๕๖๔

มาตราส่วน ๑ : ๒๕,๐๐๐
 ๐ ๐.๒๕ ๐.๕ ๐.๗๕ ๑ กิโลเมตร

แผนที่หมายเลข ๑๖/๔๓



- เครื่องหมาย**
- แนวเขตที่ดินที่จะเวนคืน
 - เขตตำบล เขตองค์การบริหารส่วนตำบล
 - ทางหลวง ถนน ซอย
 - ~ แม่น้ำ คลอง ห้วย
 - หมู่บ้าน บ้าน
 - ⊠ วัด ศาลาสถาน

(นายสมโชค สันทรบุรีรักษ์)
 หัวหน้ากองจัดการที่ดิน

(นายสุรณเดช รูปะวีโรจาม์)
 พวกรโนฤฝ่ายโครงการพิเศษและก่อสร้าง

(นายนิรุฒ มณีพันธ์)
 ผู้อำนวยการรถไฟแห่งประเทศไทย

แผนที่ท้ายพระราชกฤษฎีกากำหนดเขตที่ดินที่จะเวนคืน

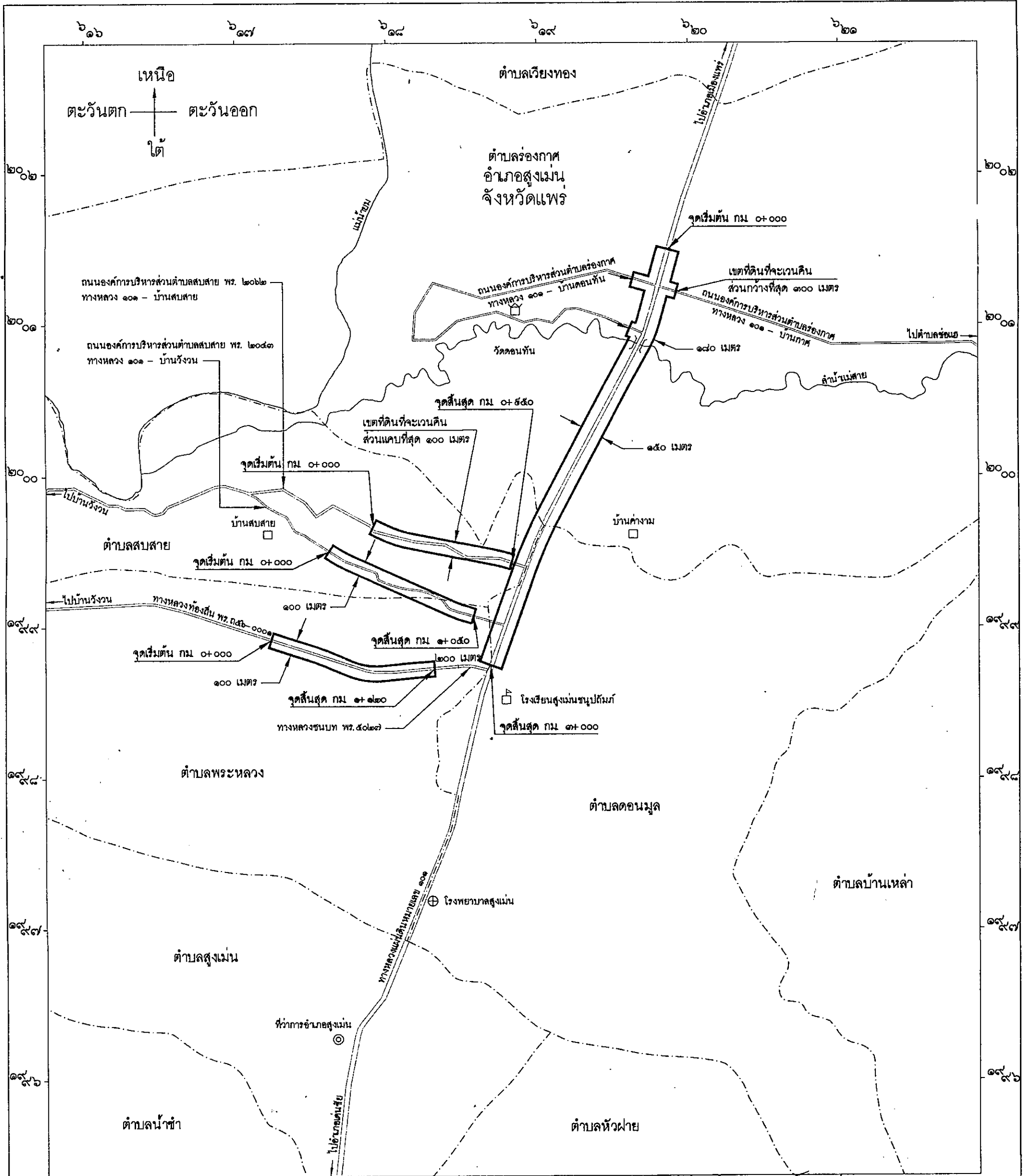
ในพื้นที่บางส่วนในท้องที่อำเภอเด่นชัย อำเภอสูงเม่น อำเภอเมืองแพร่ อำเภอหนองม่วงไข่ อำเภอสอง จังหวัดแพร่
 อำเภอจาง จังหวัดลำปาง อำเภอเมืองพะเยา อำเภอดอกคำใต้ อำเภอภูกามยาว จังหวัดพะเยา และอำเภอป่าแดด
 อำเภอเทิง อำเภอเมืองเชียงราย อำเภอเวียงชัย อำเภอเวียงเชียงรุ้ง อำเภอดอยหลวง อำเภอเชียงของ จังหวัดเชียงราย
 เพื่อดำเนินโครงการก่อสร้างทางรถไฟสายเด่นชัย - เชียงราย - เชียงของ

พ.ศ. ๒๕๖๔

มาตราส่วน ๑ : ๒๕,๐๐๐

๐ ๐.๒๕ ๐.๕ ๐.๗๕ ๑ กิโลเมตร

แผนที่หมายเลข ๑๗/๔๓



เครื่องหมาย

- แนวเขตที่ดินที่จะเวนคืน
- เขตตำบล เขตองค์การบริหารส่วนตำบล
- ทางหลวง ถนน ซอย
- ฝาย
- แม่น้ำ คลอง ห้วย
- ที่ว่าการอำเภอ
- โรงพยาบาล สถานีอนามัย
- หมู่บ้าน บ้าน
- มหาวิทยาลัย วิทยาลัย โรงเรียน
- วัด ศาลนถสถาน

(นายสมโชค อินทร์นริศ) หัวหน้ากองจัดการที่ดิน
 (นายสุรณเดช ฐะวีโรจน์) วิศวกรใหญ่ฝ่ายโครงการพิเศษและก่อสร้าง
 (นายนิรุฒ มณีพันธ์) ผู้จัดการรถไฟแห่งประเทศไทย

แผนที่ท้ายพระราชกฤษฎีกากำหนดเขตที่ดินที่จะเวนคืน

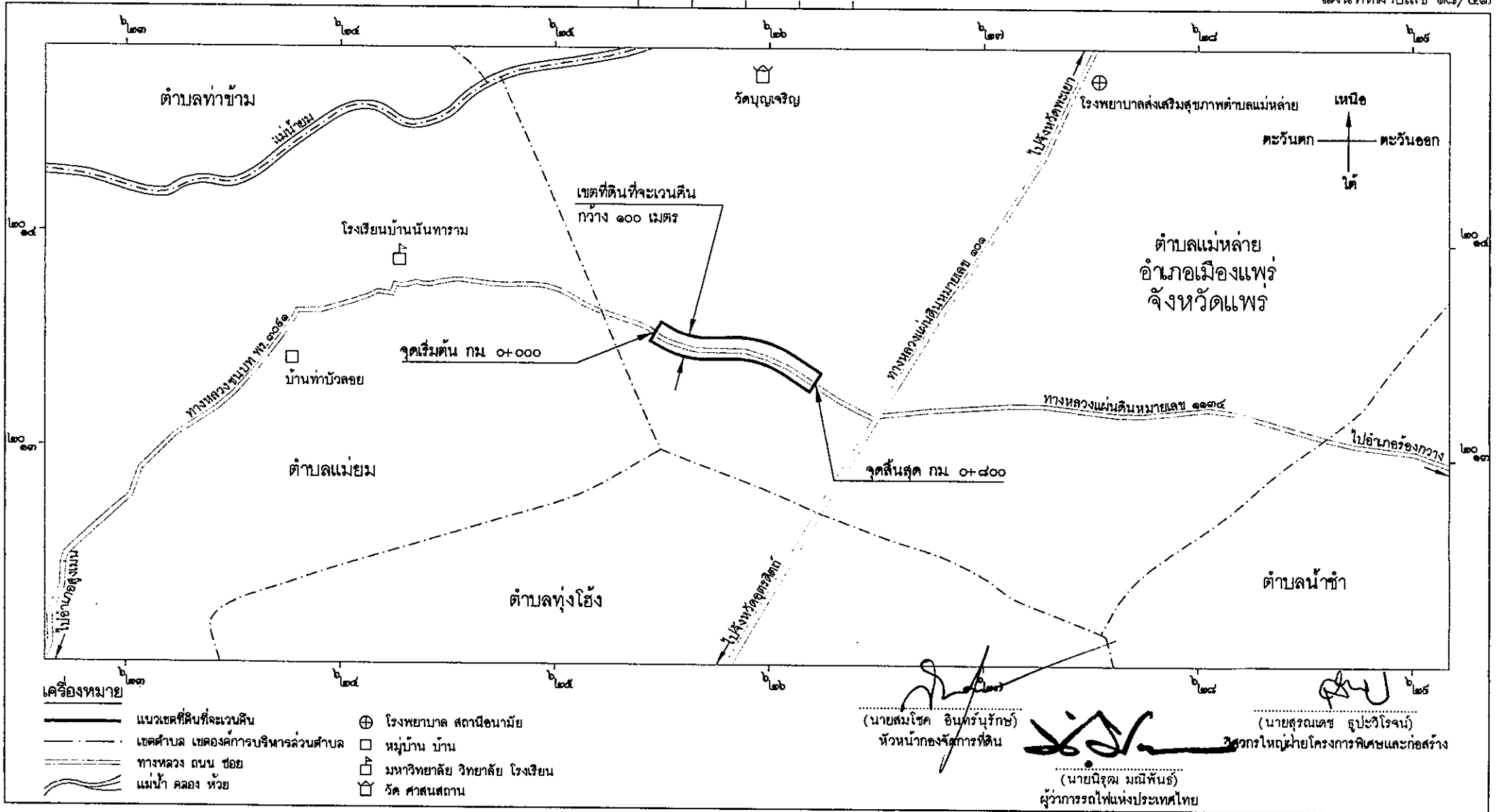
ในพื้นที่บางส่วนในท้องที่อำเภอเด่นชัย อำเภอสูงเม่น อำเภอเมืองแพร่ อำเภอหนองม่วงไข่ อำเภอสอง จังหวัดแพร่
 อำเภอจาง จังหวัดลำปาง อำเภอเมืองพะเยา อำเภอดอกคำใต้ อำเภอภูกามยาว จังหวัดพะเยา และอำเภอป่าแดด
 อำเภอเทิง อำเภอเมืองเชียงราย อำเภอเวียงชัย อำเภอเวียงเชียงรุ้ง อำเภอดอยหลวง อำเภอเชียงของ จังหวัดเชียงราย
 เพื่อดำเนินโครงการก่อสร้างทางรถไฟสายเด่นชัย - เชียงราย - เชียงของ

พ.ศ. ๒๕๖๔

มาตราส่วน ๑ : ๒๕,๐๐๐

๐ ๐.๒๕ ๐.๕ ๐.๗๕ ๑ กิโลเมตร

แผนที่หมายเลข ๑๘/๕๓



เครื่องหมาย

- | | | | |
|--|----------------------------------|--|-------------------------------|
| | แนวเขตที่ดินที่จะเวนคืน | | โรงพยาบาล สถานีอนามัย |
| | เขตตำบล เขตองค์การบริหารส่วนตำบล | | หมู่บ้าน บ้าน |
| | ทางหลวง ถนน ซอย | | มหาวิทยาลัย วิทยาลัย โรงเรียน |
| | แม่น้ำ คลอง หนอง | | วัด ศาสนสถาน |

(นายสมโชค อินทร์บุรีรักษ์)
 หัวหน้ากองจัดการที่ดิน

(นายสุรณเดช ฐปะวีโรจาม)
 วิศวกรใหญ่ฝ่ายโครงการพิเศษและก่อสร้าง
 (นายนิรุฒ มณีพันธ์)
 ผู้อำนวยการรถไฟแห่งประเทศไทย

แผนที่ท้ายพระราชกฤษฎีกากำหนดเขตที่ดินที่จะเวนคืน

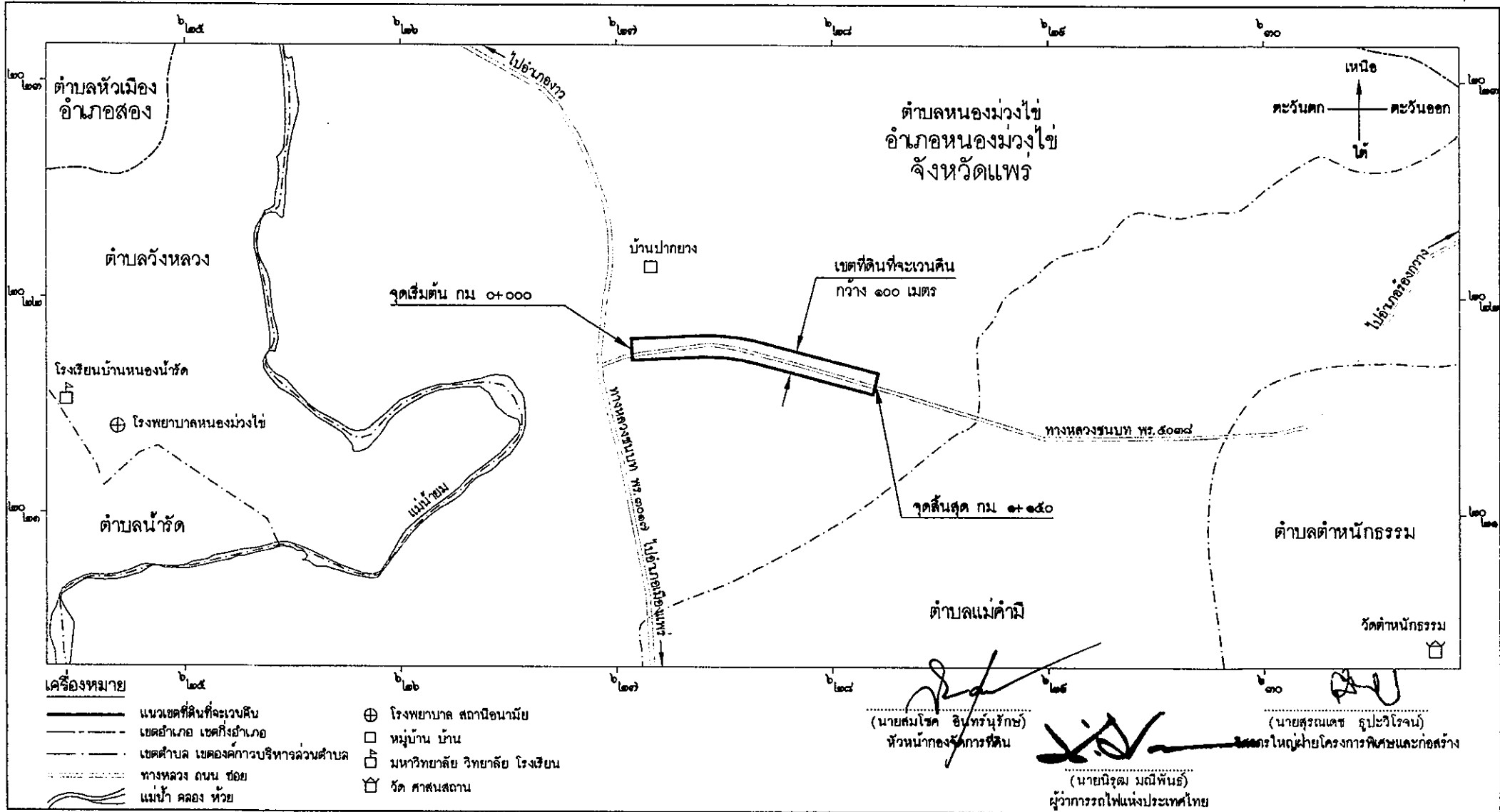
ในพื้นที่บางส่วนในท้องที่อำเภอเด่นชัย อำเภอสูงเม่น อำเภอเมืองแพร่ อำเภอหนองม่วงไข่ อำเภอสอง จังหวัดแพร่
 อำเภอองาว จังหวัดลำปาง อำเภอเมืองพะเยา อำเภอดอกคำใต้ อำเภอภูกามยาว จังหวัดพะเยา และอำเภอป่าแดด
 อำเภอเทิง อำเภอเมืองเชียงราย อำเภอเวียงชัย อำเภอเวียงเชียงรุ้ง อำเภอดอยหลวง อำเภอเชียงของ จังหวัดเชียงราย
 เพื่อดำเนินโครงการก่อสร้างทางรถไฟสายเด่นชัย - เชียงราย - เชียงของ

พ.ศ. ๒๕๖๔

มาตราส่วน ๑ : ๒๕,๐๐๐

๐ ๐.๒๕ ๐.๕ ๐.๗๕ ๑ กิโลเมตร

แผนที่หมายเลข ๑๘/๔๓



แผนที่ท้ายพระราชกฤษฎีกากำหนดเขตที่ดินที่จะเวนคืน

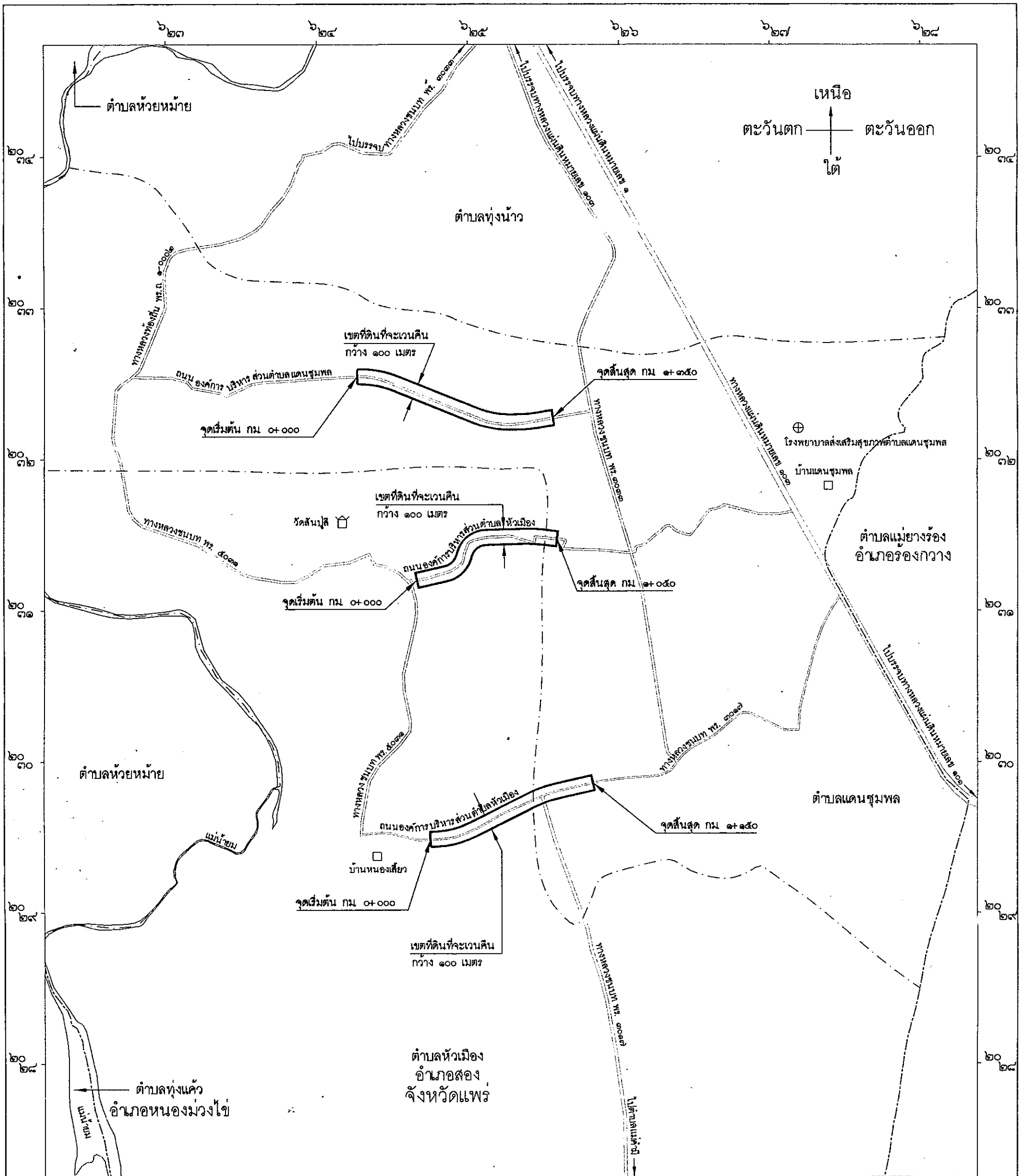
ในพื้นที่บางส่วนในท้องที่อำเภอเด่นชัย อำเภอสูงเม่น อำเภอเมืองแพร่ อำเภอหนองม่วงไข่ อำเภอสอง จังหวัดแพร่
 อำเภอางว จังหวัดลำปาง อำเภอเมืองพะเยา อำเภอดอกคำใต้ อำเภอภูกามยาว จังหวัดพะเยา และอำเภอป่าแดด
 อำเภอเทิง อำเภอเมืองเชียงราย อำเภอเวียงชัย อำเภอเวียงเชียงรุ้ง อำเภอดอยหลวง อำเภอเชียงของ จังหวัดเชียงราย
 เพื่อดำเนินโครงการก่อสร้างทางรถไฟสายเด่นชัย - เชียงราย - เชียงของ

พ.ศ. ๒๕๖๔

มาตราส่วน ๑ : ๒๕,๐๐๐

๐ ๐.๒๕ ๐.๕ ๐.๗๕ ๑ กิโลเมตร

แผนที่หมายเลข ๒๐/๔๓



- เครื่องหมาย
- แนวเขตที่ดินที่จะเวนคืน
 - - - - - เขตอำเภอ เขตกิ่งอำเภอ
 - . - . - . - เขตตำบล เขตองค์การบริหารส่วนตำบล
 - == ทางหลวง ถนน ซอย
 - ~ แม่น้ำ คลอง ห้วย
 - ⊕ โรงพยาบาล สถานีอนามัย
 - หมู่บ้าน บ้าน
 - ⊞ วัด ศาลาลูกหลาน

(นายสมโชค ชินทรนุรักษ์) หัวหน้ากองจัดการที่ดิน
 (นายสุรณเดช อู่ประวีโรจน์) วิศวกรใหญ่ฝ่ายโครงการพิเศษและก่อสร้าง
 (นายนิรุฒ มณีพันธ์) ผู้ว่าการรถไฟแห่งประเทศไทย

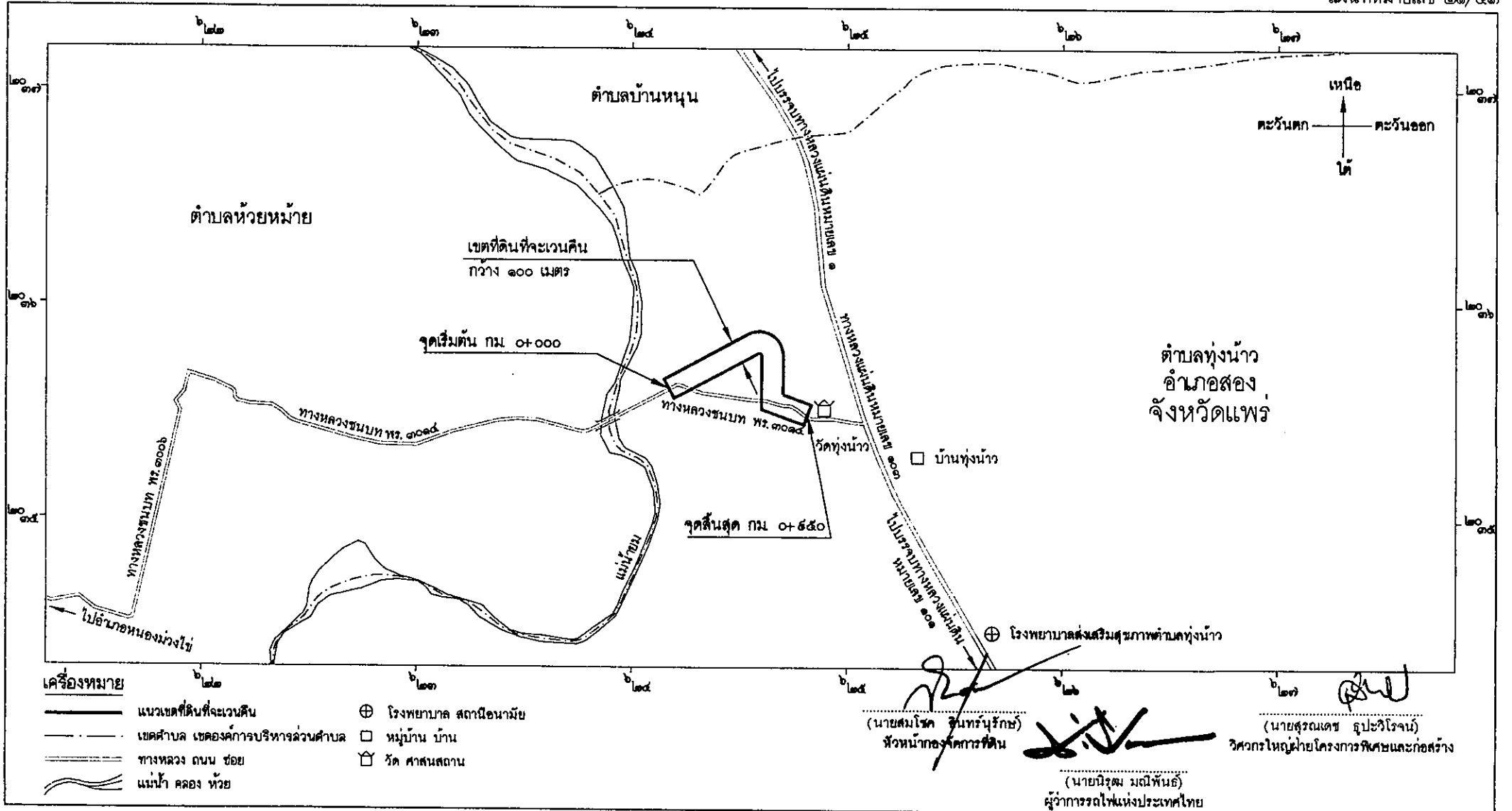
แผนที่ท้ายพระราชกฤษฎีกากำหนดเขตที่ดินที่จะเวนคืน
 ในพื้นที่บางส่วนในท้องที่อำเภอเด่นชัย อำเภอสูงเม่น อำเภอเมืองแพร่ อำเภอหนองม่วงไข่ อำเภอสอง จังหวัดแพร่
 อำเภอจาง จังหวัดลำปาง อำเภอเมืองพะเยา อำเภอดอกคำใต้ อำเภอภูพานยาว จังหวัดพะเยา และอำเภอป่าแดด
 อำเภอเทิง อำเภอเมืองเชียงราย อำเภอเวียงชัย อำเภอเวียงเชียงรุ้ง อำเภอดอยหลวง อำเภอเชียงของ จังหวัดเชียงราย
 เพื่อดำเนินโครงการก่อสร้างทางรถไฟสายเด่นชัย - เชียงราย - เชียงของ

พ.ศ. ๒๕๖๔

มาตราส่วน ๑ : ๒๕,๐๐๐

๐ ๐.๒๕ ๐.๕ ๐.๗๕ ๑ กิโลเมตร

แผนที่หมายเลข ๒๑/๔๓



เครื่องหมาย

- | | | | |
|-------|----------------------------------|---|-----------------------|
| — | แนวเขตที่ดินที่จะเวนคืน | ⊕ | โรงพยาบาล สถานีอนามัย |
| - - - | เขตตำบล เขตองค์การบริหารส่วนตำบล | □ | หมู่บ้าน บ้าน |
| — — — | ทางหลวง ถนน ซอย | ⊠ | วัด ศาสนสถาน |
| ~~~~~ | แม่น้ำ คลอง ห้วย | | |

(นายสมโรจน์ สันทรบุรีรักษ์)
 หัวหน้ากองจัดการที่ดิน

(นายนิรุฒ มณีพันธ์)
 ผู้จัดการรถไฟแห่งประเทศไทย

(นายสุรเดช อุปะวิโรจน์)
 วิศวกรใหญ่ฝ่ายโครงการพิเศษและก่อสร้าง

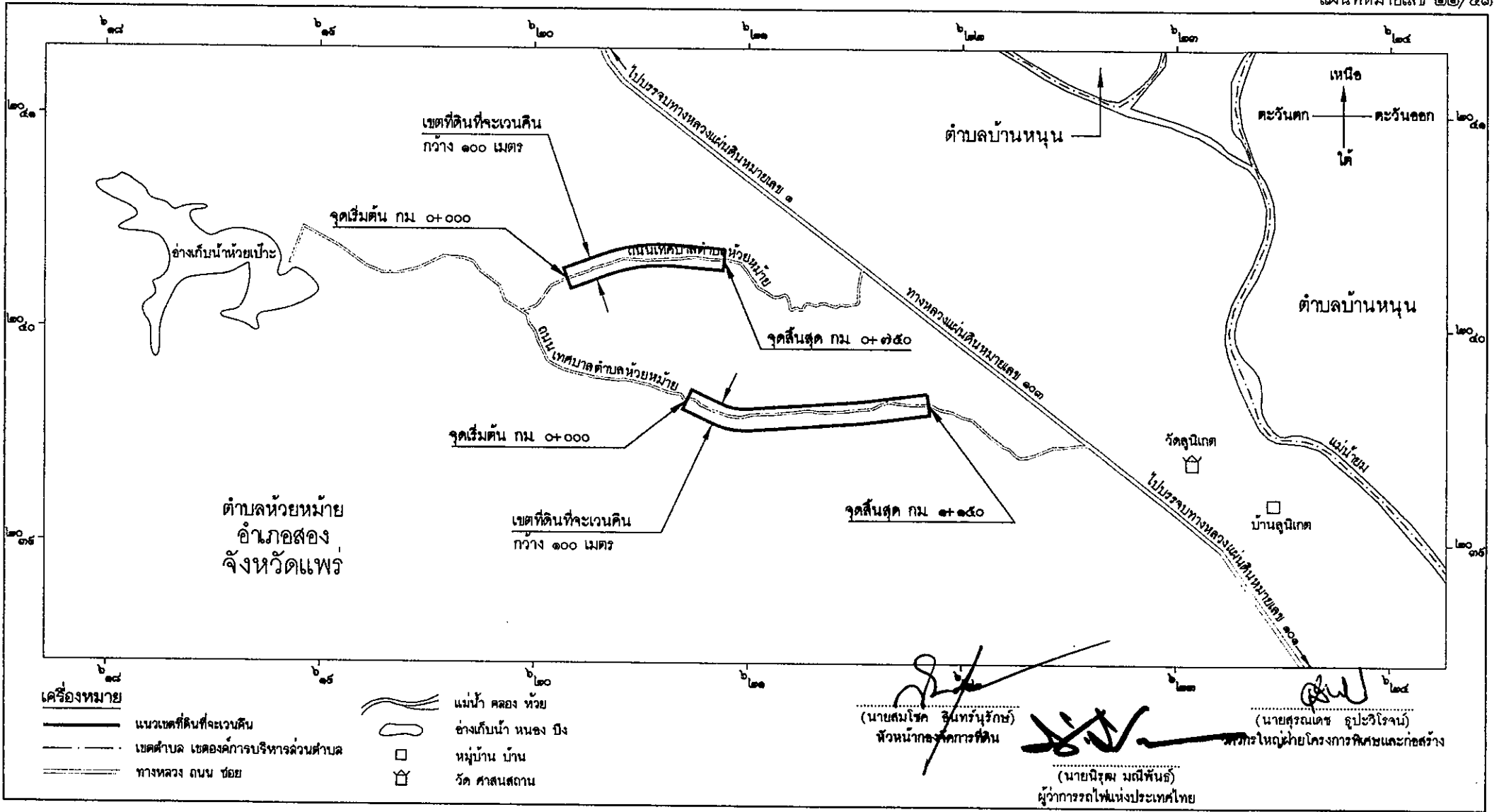
แผนที่ท้ายพระราชกฤษฎีกากำหนดเขตที่ดินที่จะเวนคืน
 ในพื้นที่บางส่วนในท้องที่อำเภอเด่นชัย อำเภอสูงเม่น อำเภอเมืองแพร่ อำเภอหนองม่วงไข่ อำเภอสอง จังหวัดแพร่
 อำเภองาว จังหวัดลำปาง อำเภอเมืองพะเยา อำเภอดอกคำใต้ อำเภอภูพานยาว จังหวัดพะเยา และอำเภอป่าแดด
 อำเภอเทิง อำเภอเมืองเชียงราย อำเภอเวียงชัย อำเภอเวียงเชียงรุ้ง อำเภอดอยหลวง อำเภอเชียงของ จังหวัดเชียงราย
 เพื่อดำเนินโครงการก่อสร้างทางรถไฟสายเด่นชัย - เชียงราย - เชียงของ

พ.ศ. ๒๕๖๔

มาตราส่วน ๑ : ๒๕,๐๐๐

๐ ๐.๒๕ ๐.๕ ๐.๗๕ ๑ กิโลเมตร

แผนที่หมายเลข ๒๒/๕๑



เครื่องหมาย

- แนวเขตที่ดินที่จะเวนคืน
- เขตตำบล เขตองค์การบริหารส่วนตำบล
- ทางหลวง ถนน ซอย

- แม่น้ำ คลอง ห้วย
- อ่างเก็บน้ำหนอง บึง
- หมู่บ้าน บ้าน
- วัด ศาสนสถาน

(นายสมโรจน์ อินทรนุรักษ์)
 หัวหน้ากองจัดการที่ดิน

(นายสุรณเดช รูปะวีโรจน์)
 วิศวกรใหญ่ฝ่ายโครงการพิเศษและก่อสร้าง

(นายนิรุฒ มณีพันธุ์)
 ผู้อำนวยการรถไฟแห่งประเทศไทย

แผนที่ท้ายพระราชกฤษฎีกากำหนดเขตที่ดินที่จะเวนคืน

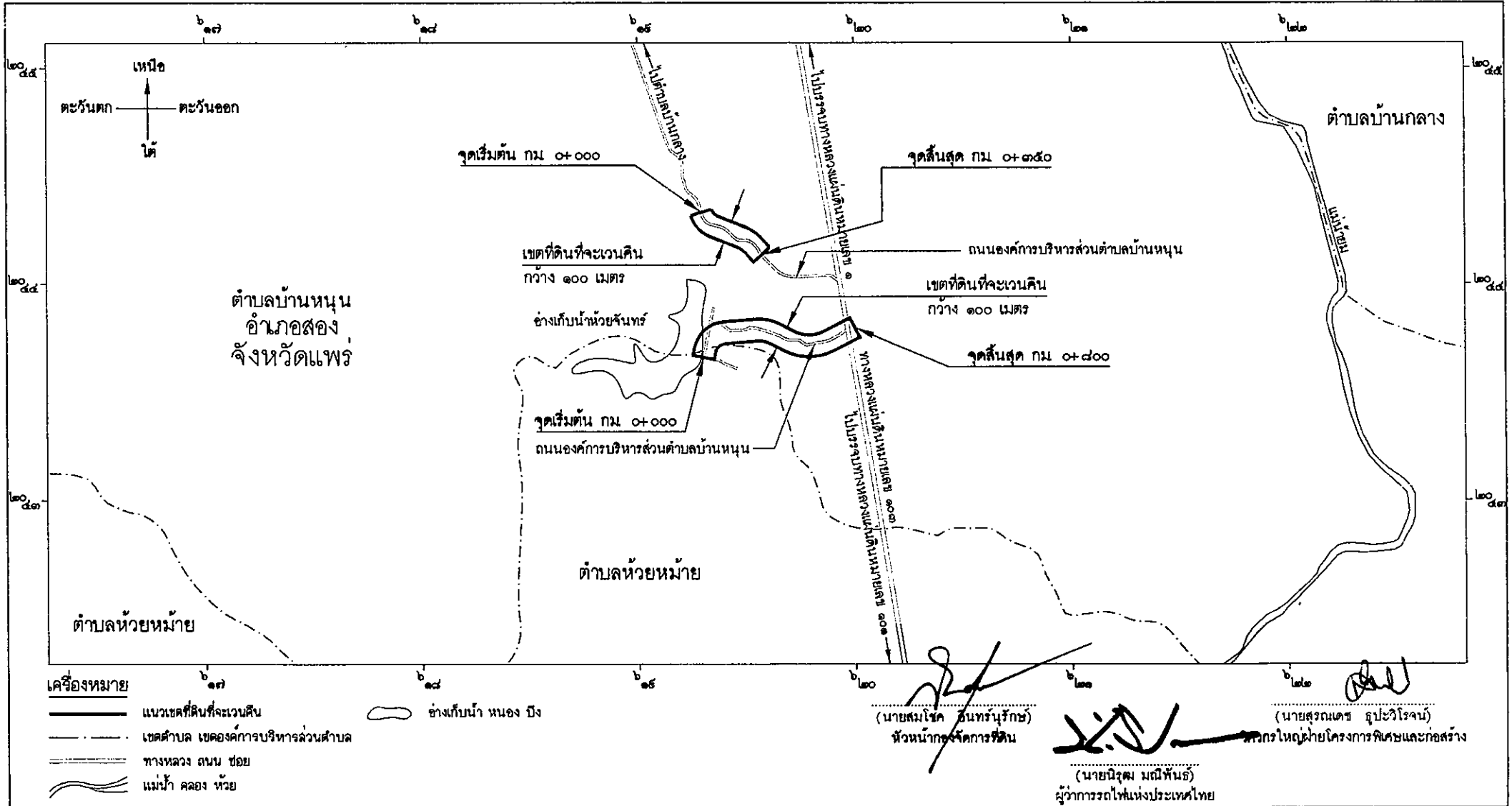
ในพื้นที่บางส่วนในท้องที่อำเภอเด่นชัย อำเภอสูงเม่น อำเภอเมืองแพร่ อำเภอหนองม่วงไข่ อำเภอสอง จังหวัดแพร่
 อำเภอจาง จังหวัดลำปาง อำเภอเมืองพะเยา อำเภอดอกคำใต้ อำเภอภูกามยาว จังหวัดพะเยา และอำเภอป่าแดด
 อำเภอเทิง อำเภอเมืองเชียงราย อำเภอเวียงชัย อำเภอเวียงเชียงรุ้ง อำเภอดอยหลวง อำเภอเชียงของ จังหวัดเชียงราย
 เพื่อดำเนินโครงการก่อสร้างทางรถไฟสายเด่นชัย - เชียงราย - เชียงของ

พ.ศ. ๒๕๖๔

มาตราส่วน ๑ : ๒๕,๐๐๐

๐ ๐.๒๕ ๐.๕ ๐.๗๕ ๑ กิโลเมตร

แผนที่หมายเลข ๒๓/๔๓



แผนที่ท้ายพระราชกฤษฎีกากำหนดเขตที่ดินที่จะเวนคืน

ในพื้นที่บางส่วนในท้องที่อำเภอเด่นชัย อำเภอสูงเม่น อำเภอเมืองแพร่ อำเภอหนองม่วงไข่ อำเภอสอง จังหวัดแพร่
 อำเภอจาง จังหวัดลำปาง อำเภอเมืองพะเยา อำเภอดอกคำใต้ อำเภอภูกามยาว จังหวัดพะเยา และอำเภอป่าแดด
 อำเภอเทิง อำเภอเมืองเชียงราย อำเภอเวียงชัย อำเภอเวียงเชียงรุ้ง อำเภอดอยหลวง อำเภอเชียงของ จังหวัดเชียงราย

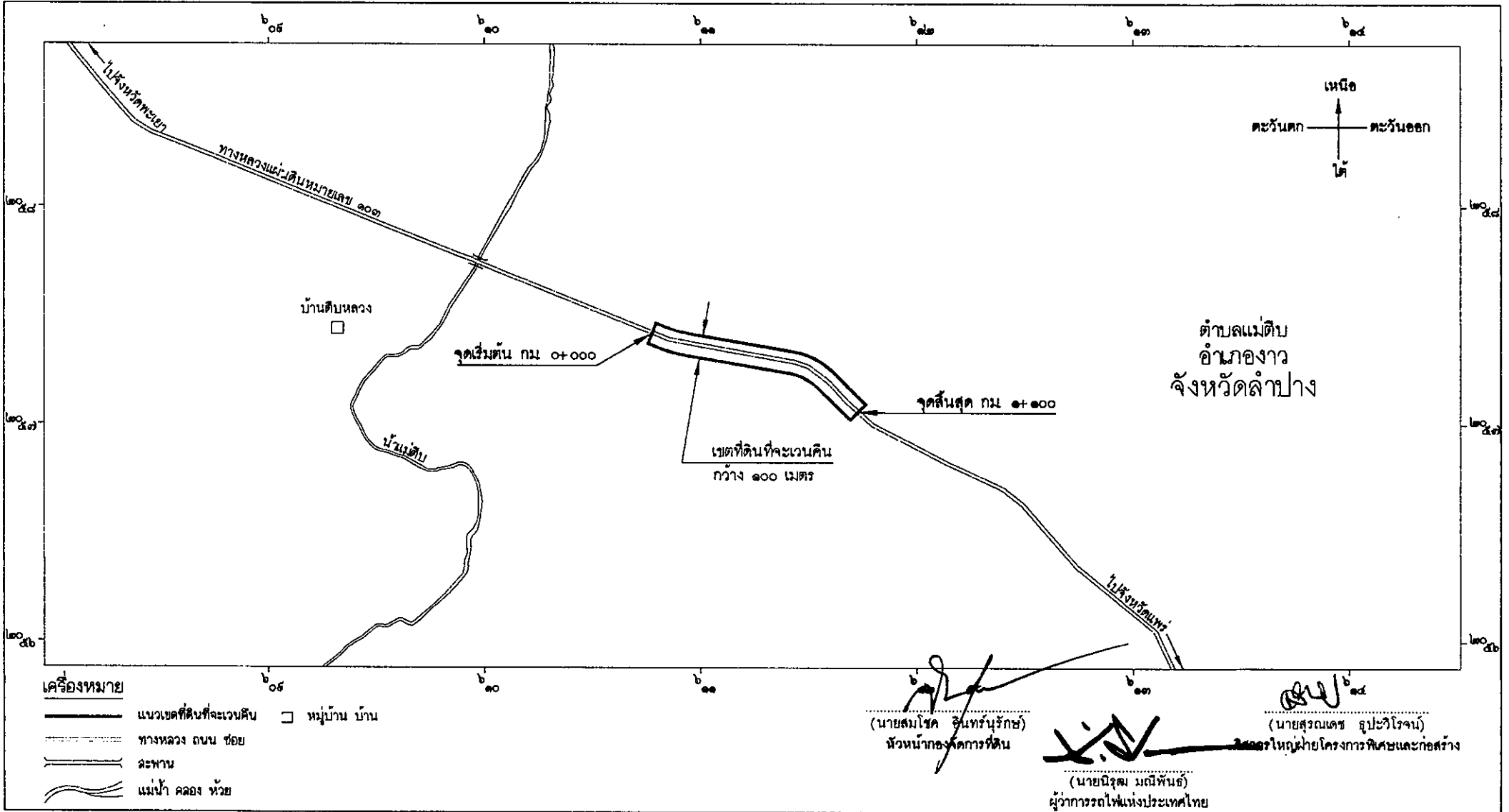
เพื่อดำเนินโครงการก่อสร้างทางรถไฟสายเด่นชัย - เชียงราย - เชียงของ

พ.ศ. ๒๕๖๔

มาตราส่วน ๑ : ๒๕,๐๐๐

๐ ๐.๒๕ ๐.๕ ๐.๗๕ ๑ กิโลเมตร

แผนที่หมายเลข ๒๔/๔๓



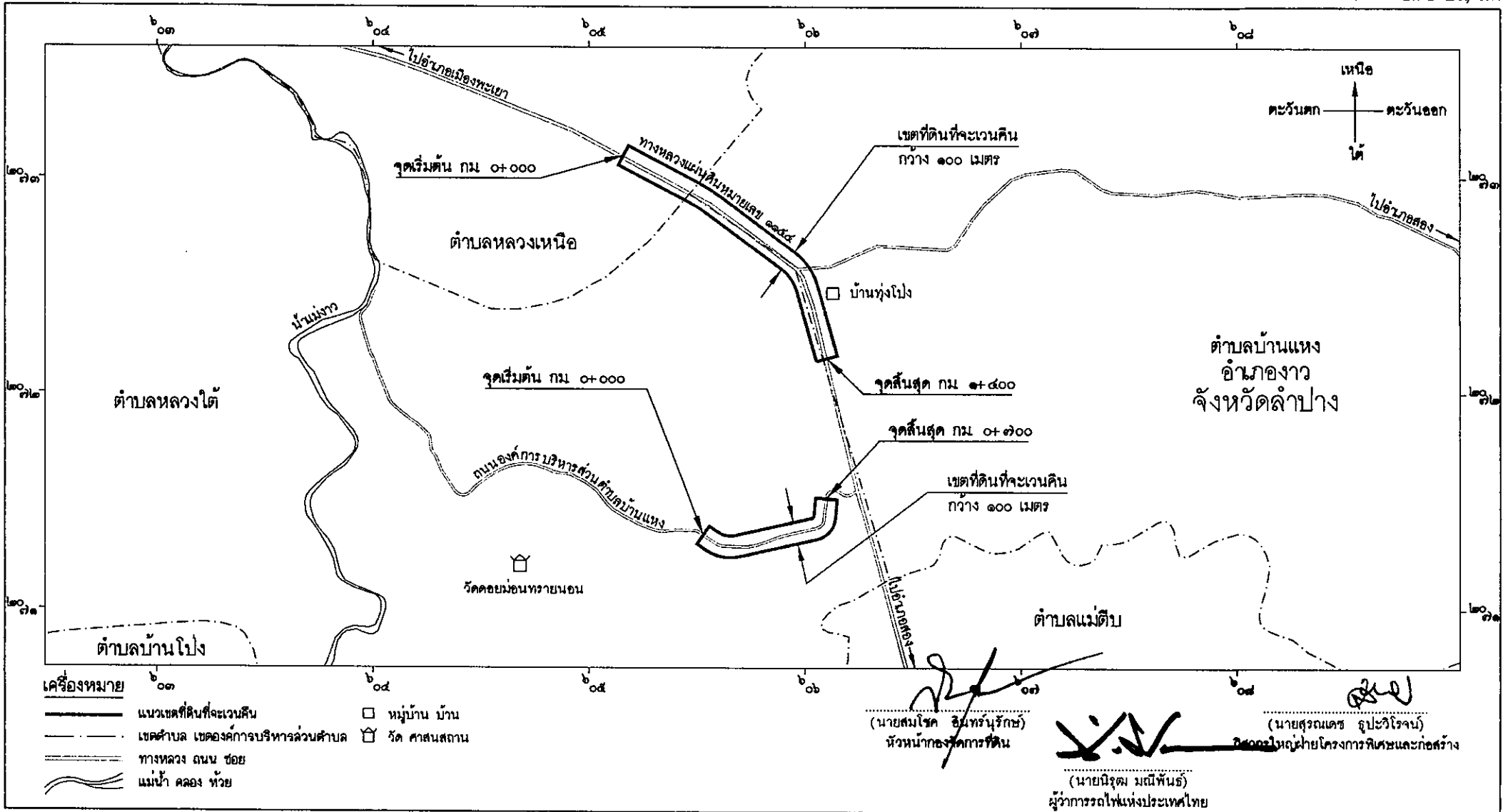
แผนที่ท้ายพระราชกฤษฎีกากำหนดเขตที่ดินที่จะเวนคืน
 ในพื้นที่บางส่วนของท้องที่อำเภอเด่นชัย อำเภอสูงเม่น อำเภอเมืองแพร่ อำเภอหนองม่วงไข่ อำเภอสอง จังหวัดแพร่
 อำเภอาง จังหวัดลำปาง อำเภอเมืองพะเยา อำเภอดอกคำใต้ อำเภอภูพานยาว จังหวัดพะเยา และอำเภอป่าแดด
 อำเภอเทิง อำเภอเมืองเชียงราย อำเภอเวียงชัย อำเภอเวียงเชียงรุ้ง อำเภอดอยหลวง อำเภอเชียงของ จังหวัดเชียงราย
 เพื่อดำเนินโครงการก่อสร้างทางรถไฟสายเด่นชัย - เชียงราย - เชียงของ

พ.ศ. ๒๕๖๔

มาตราส่วน ๑ : ๒๕,๐๐๐

๐ ๑.๒๕ ๐.๕ ๐.๗๕ ๑ กิโลเมตร

แผนที่หมายเลข ๒๕/๔๓



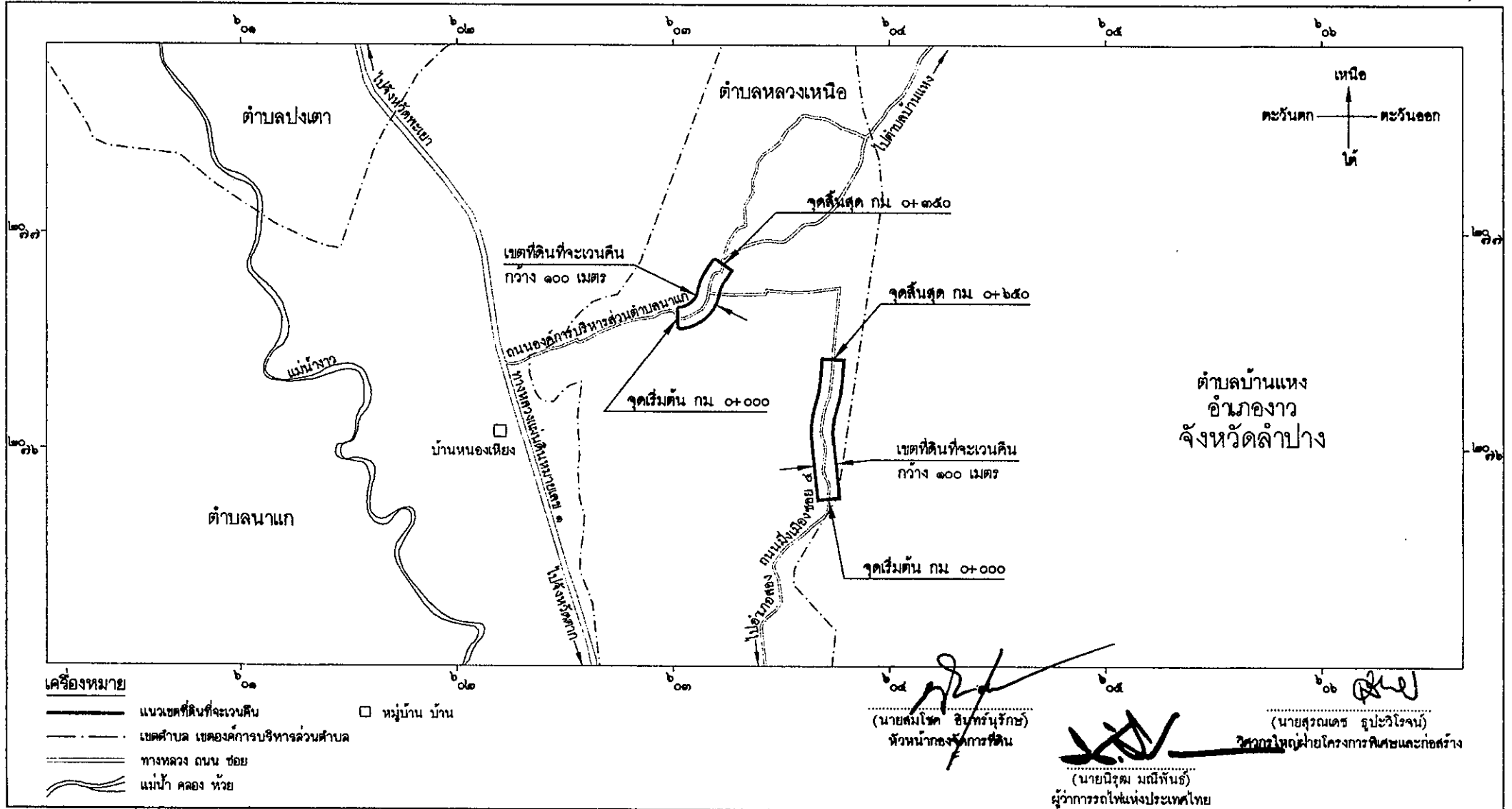
แผนที่ท้ายพระราชกฤษฎีกากำหนดเขตที่ดินที่จะเวนคืน
 ในพื้นที่บางส่วนในท้องที่อำเภอเด่นชัย อำเภอสูงเม่น อำเภอเมืองแพร่ อำเภอหนองม่วงไข่ อำเภอสอง จังหวัดแพร่
 อำเภोगาว จังหวัดลำปาง อำเภอเมืองพะเยา อำเภอดอกคำใต้ อำเภอภูกามยาว จังหวัดพะเยา และอำเภอป่าแดด
 อำเภอเทิง อำเภอเมืองเชียงราย อำเภอเวียงชัย อำเภอเวียงเชียงรุ้ง อำเภอดอยหลวง อำเภอเชียงของ จังหวัดเชียงราย
 เพื่อดำเนินโครงการก่อสร้างทางรถไฟสายเด่นชัย - เชียงราย - เชียงของ

พ.ศ. ๒๕๖๔

มาตราส่วน ๑ : ๒๕,๐๐๐

๐ ๐.๒๕ ๐.๕ ๐.๗๕ ๑ กิโลเมตร

แผนที่หมายเลข ๒๖/๔๓



แผนที่ท้ายพระราชกฤษฎีกากำหนดเขตที่ดินที่จะเวนคืน

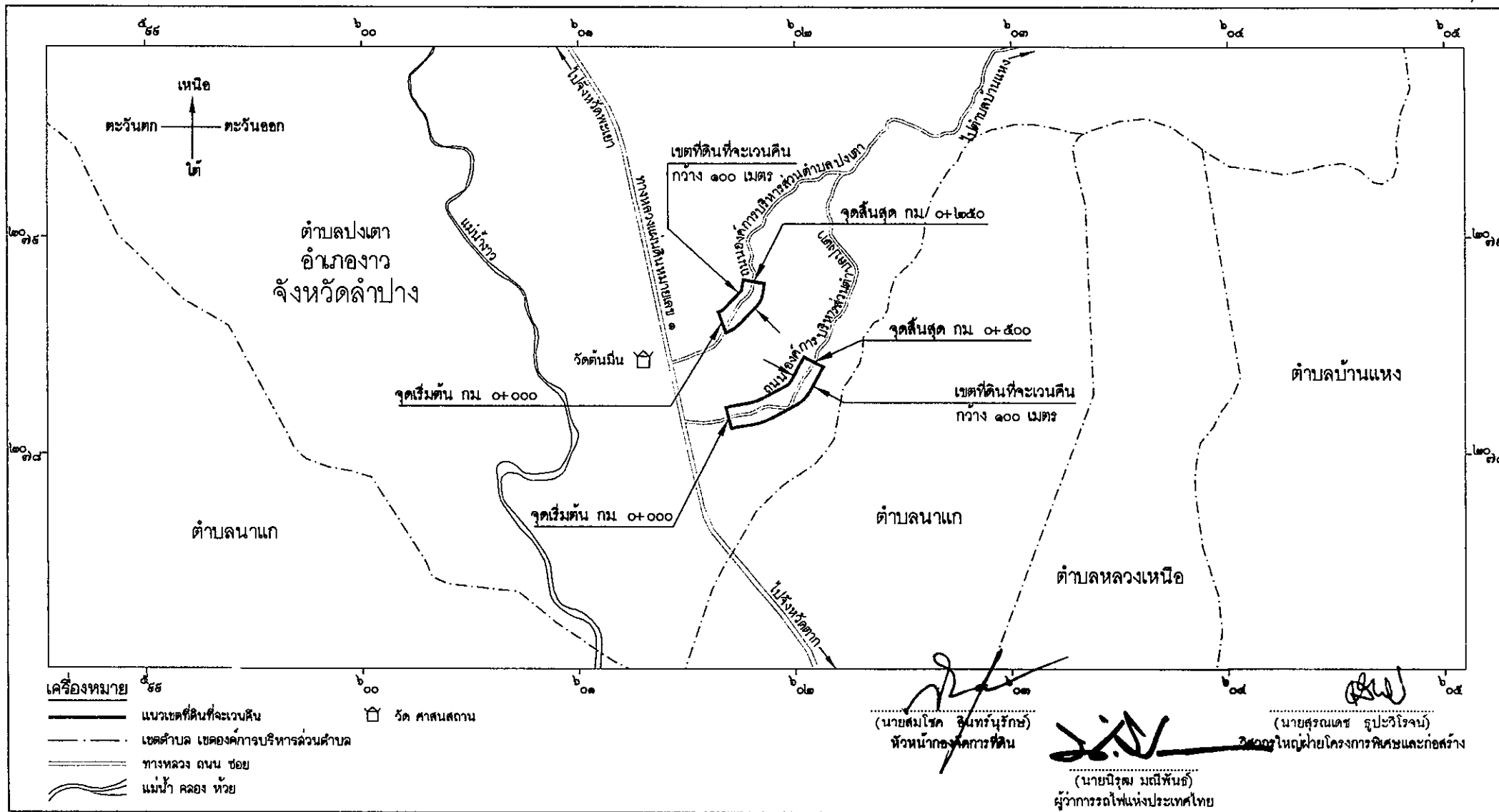
ในพื้นที่บางส่วนในท้องที่อำเภอเด่นชัย อำเภอสูงเม่น อำเภอเมืองแพร่ อำเภอหนองม่วงไข่ อำเภอสอง จังหวัดแพร่
อำเภองาว จังหวัดลำปาง อำเภอเมืองพะเยา อำเภอดอกคำใต้ อำเภอภูกามยาว จังหวัดพะเยา และอำเภอป่าแดด
อำเภอเทิง อำเภอเมืองเชียงราย อำเภอเวียงชัย อำเภอเวียงเชียงรุ้ง อำเภอดอยหลวง อำเภอเชียงของ จังหวัดเชียงราย
เพื่อดำเนินโครงการก่อสร้างทางรถไฟสายเด่นชัย - เชียงราย - เชียงของ

พ.ศ. ๒๕๖๔

มาตราส่วน ๑ : ๒๕,๐๐๐

๐ ๐.๒๕ ๐.๕ ๐.๗๕ ๑ กิโลเมตร

แผนที่หมายเลข ๒๗/๕๓



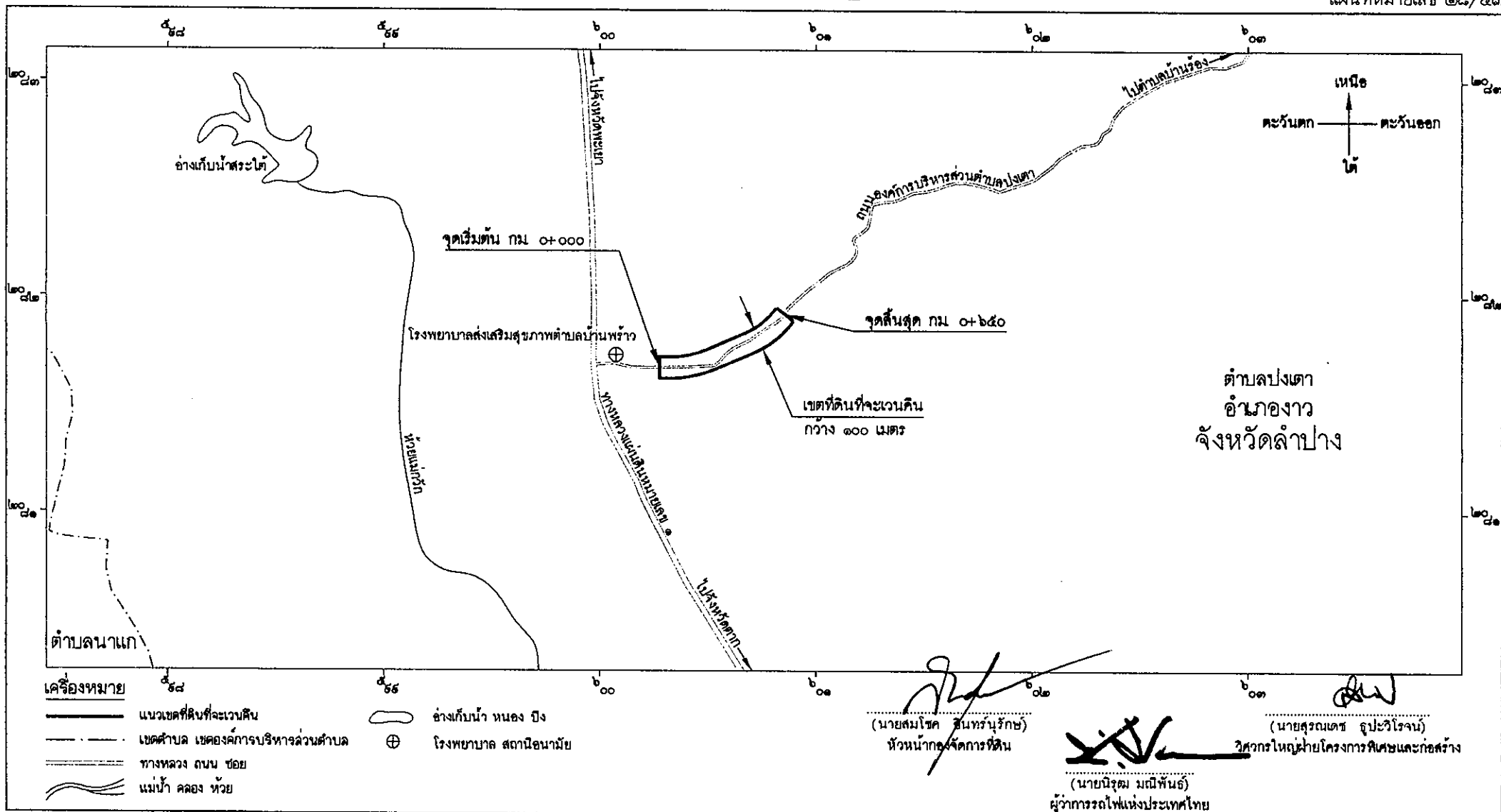
แผนที่ท้ายพระราชกฤษฎีกากำหนดเขตที่ดินที่จะเวนคืน
 ในพื้นที่บางส่วนในท้องที่อำเภอเด่นชัย อำเภอสูงเม่น อำเภอเมืองแพร่ อำเภอหนองม่วงไข่ อำเภอสอง จังหวัดแพร่
 อำเภอจาง จังหวัดลำปาง อำเภอเมืองพะเยา อำเภอดอกคำใต้ อำเภอภูพานยาว จังหวัดพะเยา และอำเภอป่าแดด
 อำเภอเทิง อำเภอเมืองเชียงราย อำเภอเวียงชัย อำเภอเวียงเชียงรุ้ง อำเภอดอยหลวง อำเภอเชียงของ จังหวัดเชียงราย
 เพื่อดำเนินโครงการก่อสร้างทางรถไฟสายเด่นชัย - เชียงราย - เชียงของ

พ.ศ. ๒๕๖๔

มาตราส่วน ๑ : ๒๕,๐๐๐

๐ ๐.๒๕ ๐.๕ ๐.๗๕ ๑ กิโลเมตร

แผนที่หมายเลข ๒๘/๔๓



เครื่องหมาย

- แนวเขตที่ดินที่จะเวนคืน
- เขตตำบล เขตองค์การบริหารส่วนตำบล
- ==== ทางหลวง ถนน ซอย
- ~~~~ แม่น้ำ คลอง ห้วย

- อ่างเก็บน้ำ หนอง บึง
- ⊕ โรงพยาบาล สถานีอนามัย

(นายสมโชค สันทรบุรีรักษ์)
 หัวหน้ากองจัดการที่ดิน

(นายนิรุฒ มณีพันธ์)
 ผู้อำนวยการแห่งประเทศไทย

(นายสุรตเดช จูประวีโรจน์)
 วิศวกรใหญ่ฝ่ายโครงการพิเศษและก่อสร้าง

แผนที่ท้ายพระราชกฤษฎีกากำหนดเขตที่ดินที่จะเวนคืน

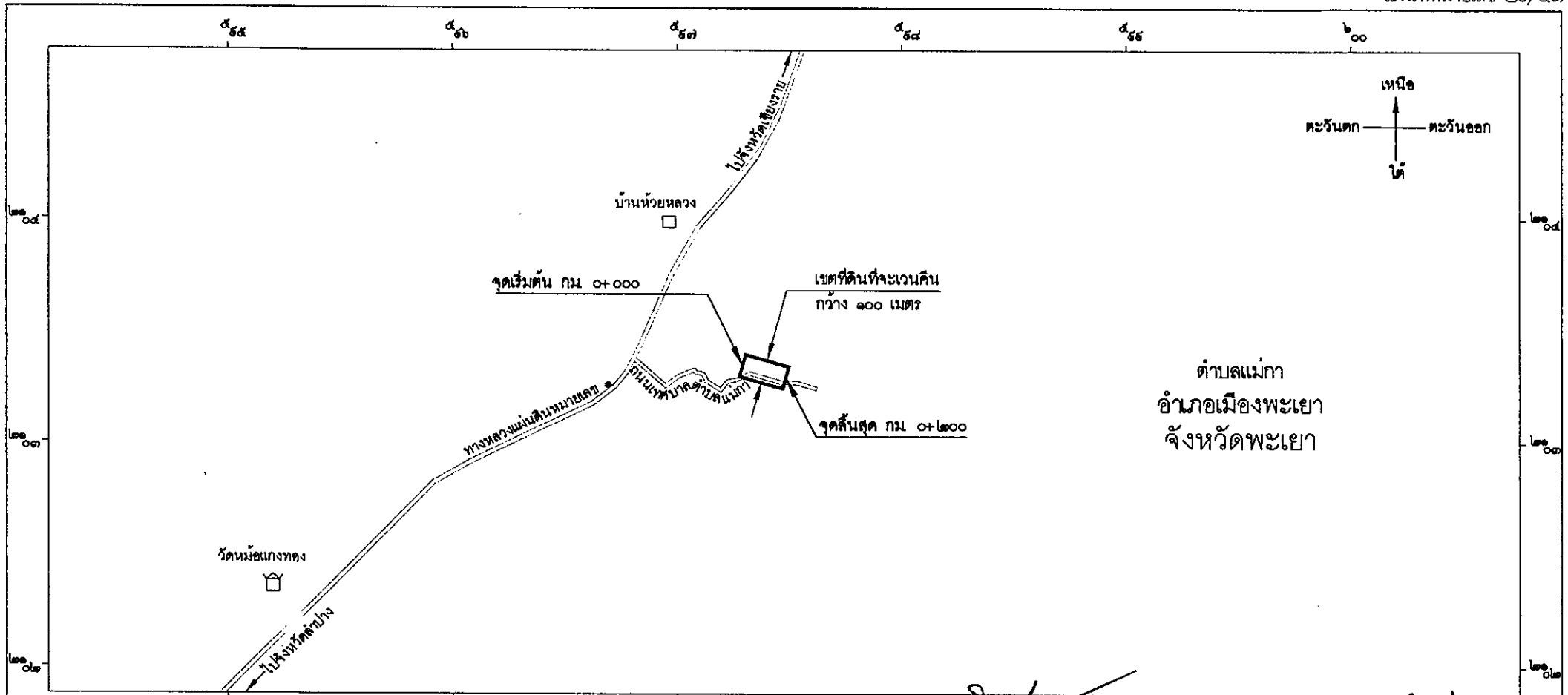
ในพื้นที่บางส่วนในท้องที่อำเภอเด่นชัย อำเภอสูงเม่น อำเภอเมืองแพร่ อำเภอหนองม่วงไข่ อำเภอสอง จังหวัดแพร่
 อำเภอจาว จังหวัดลำปาง อำเภอเมืองพะเยา อำเภอดอกคำใต้ อำเภอภูกามยาว จังหวัดพะเยา และอำเภอป่าแดด
 อำเภอเทิง อำเภอเมืองเชียงราย อำเภอเวียงชัย อำเภอเวียงเชียงรุ้ง อำเภอดอยหลวง อำเภอเชียงของ จังหวัดเชียงราย
 เพื่อดำเนินโครงการก่อสร้างทางรถไฟสายเด่นชัย - เชียงราย - เชียงของ

พ.ศ. ๒๕๖๔

มาตราส่วน ๑ : ๒๕,๐๐๐

๐ ๐.๒๕ ๐.๕ ๐.๗๕ ๑ กิโลเมตร

แผนที่หมายเลข ๒๘/๔๓



- เครื่องหมาย
- แนวเขตที่ดินที่จะเวนคืน
 - == ทางหลวง ถนน ซอย
 - หมู่บ้าน บ้าน
 - ⊞ วัด ศาสนสถาน

(นายสมโชค อินทร์นุกข)
 หัวหน้ากองจัดการที่ดิน

(นายสุรณเดช รูปะวีโรจนะ)
 วิศวกรใหญ่ฝ่ายโครงการพิเศษและก่อสร้าง

(นายนิรุฒ มณีพันธ์)
 ผู้ว่าการรถไฟแห่งประเทศไทย

แผนที่ท้ายพระราชกฤษฎีกากำหนดเขตที่ดินที่จะเวนคืน

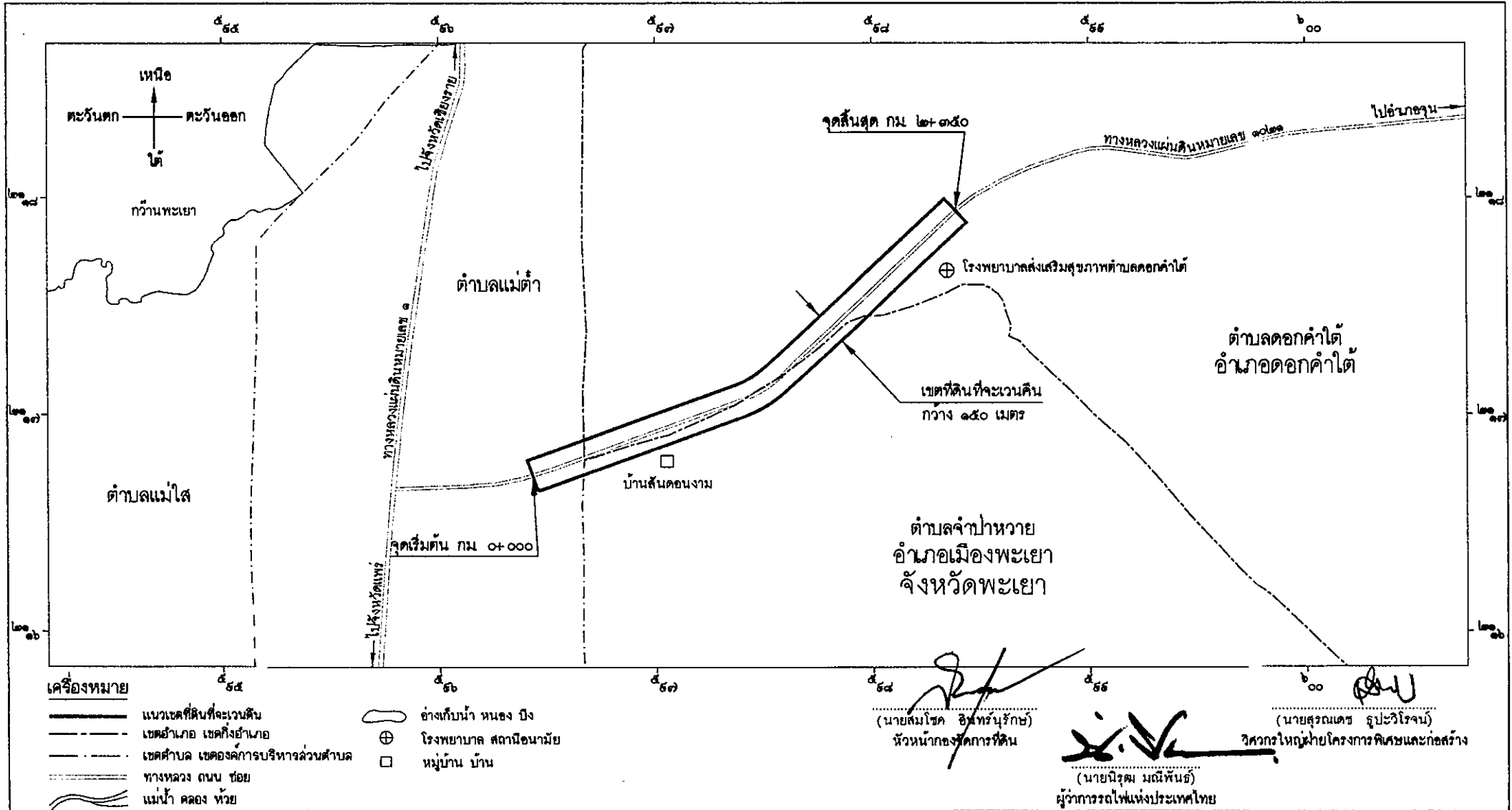
ในพื้นที่บางส่วนในท้องที่อำเภอเด่นชัย อำเภอสูงเม่น อำเภอเมืองแพร่ อำเภอหนองม่วงไข่ อำเภอสอง จังหวัดแพร่
 อำเภอจาง จังหวัดลำปาง อำเภอเมืองพะเยา อำเภอดอกคำใต้ อำเภอภูกามยาว จังหวัดพะเยา และอำเภอป่าแดด
 อำเภอเทิง อำเภอเมืองเชียงราย อำเภอเวียงชัย อำเภอเวียงเชียงรุ้ง อำเภอดอยหลวง อำเภอเวียงของ จังหวัดเชียงราย
 เพื่อดำเนินโครงการก่อสร้างทางรถไฟสายเด่นชัย - เชียงราย - เชียงของ

พ.ศ. ๒๕๖๔

มาตราส่วน ๑ : ๒๕,๐๐๐

๐ ๐.๒๕ ๐.๕ ๐.๗๕ ๑ กิโลเมตร

แผนที่หมายเลข ๓๐/๔๓



- เครื่องหมาย
- แนวเขตที่ดินที่จะเวนคืน
 - - - - - เขตอำเภอ เขตกิ่งอำเภอ
 - · - · - · - เขตตำบล เขตองค์การบริหารส่วนตำบล
 - ทางหลวง ถนน ซอย
 - ~ แม่น้ำ คลอง ้วย

- อ่างเก็บน้ำ หนอง บึง
- ⊕ โรงพยาบาล สถานีอนามัย
- หมู่บ้าน บ้าน

(นายสมโชค อินทร์บุรุษ)
 หัวหน้ากองจัดการที่ดิน

(นายนิรุฒ มณีพันธ์)
 ผู้อำนวยการรถไฟแห่งประเทศไทย

(นายสุรณเดช รูปะวิโรจน์)
 วิศวกรใหญ่ฝ่ายโครงการพิเศษและก่อสร้าง

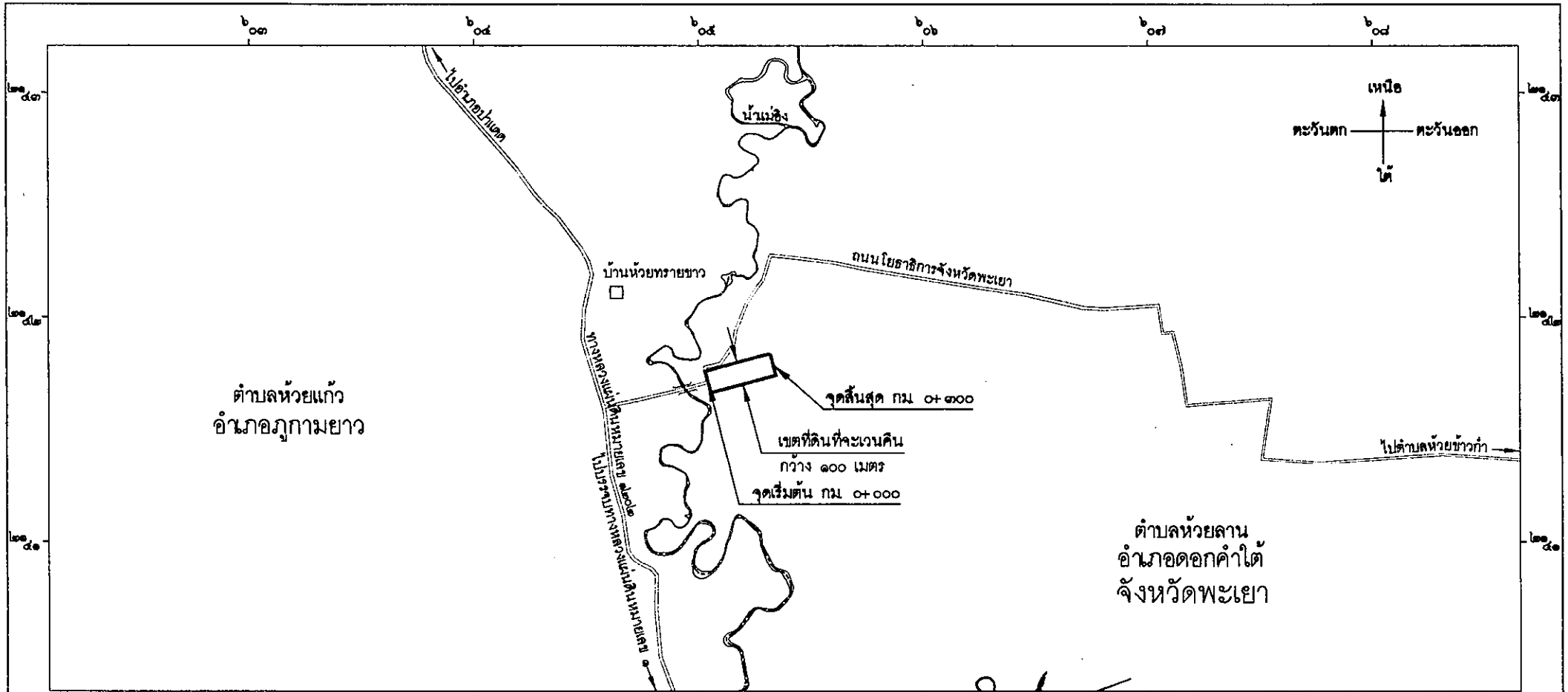
แผนที่ท้ายพระราชกฤษฎีกากำหนดเขตที่ดินที่จะเวนคืน
 ในพื้นที่บางส่วนในท้องที่อำเภอเด่นชัย อำเภอสูงเม่น อำเภอเมืองแพร่ อำเภอหนองม่วงไข่ อำเภอสอง จังหวัดแพร่
 อำเภอจาว จังหวัดลำปาง อำเภอเมืองพะเยา อำเภอดอกคำใต้ อำเภอภูกามยาว จังหวัดพะเยา และอำเภอป่าแดด
 อำเภอเทิง อำเภอเมืองเชียงราย อำเภอเวียงชัย อำเภอเวียงเชียงรุ้ง อำเภอดอยหลวง อำเภอเชียงของ จังหวัดเชียงราย
 เพื่อดำเนินโครงการก่อสร้างทางรถไฟสายเด่นชัย - เชียงราย - เชียงของ

พ.ศ. ๒๕๖๔

มาตราส่วน ๑ : ๒๕,๐๐๐

๐ ๐.๒๕ ๐.๕ ๐.๗๕ ๑ กิโลเมตร

แผนที่หมายเลข ๓๑/๔๓



เครื่องหมาย

- แนวเขตที่ดินที่จะเวนคืน
- เขตอำเภอ เขตกิ่งอำเภอ
- ทางหลวง ถนน ซอย
- ละพาน

- แม่น้ำ คลอง ห้วย
- หมู่บ้าน บ้าน

(นายสมโชค อินทร์บุษย์)
 หัวหน้ากองรังวัดที่ดิน

(นายนิรุฒ มณีพันธ์)
 ผู้ว่าการรถไฟแห่งประเทศไทย

(นายสุรเดช ฐะวีโรจน์)
 วิศวกรใหญ่ฝ่ายโครงการพิเศษและก่อสร้าง

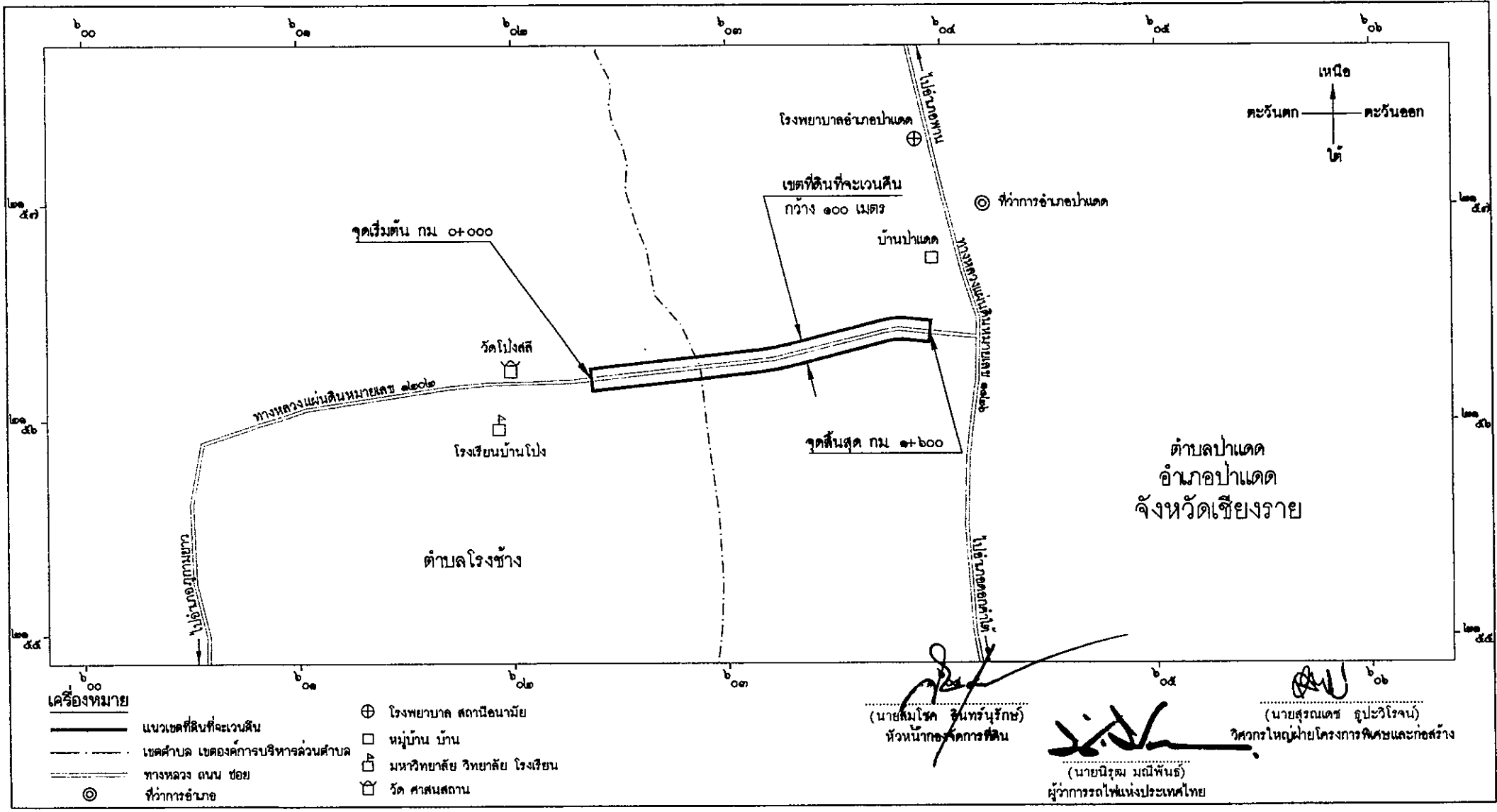
แผนที่ท้ายพระราชกฤษฎีกากำหนดเขตที่ดินที่จะเวนคืน
 ในพื้นที่บางส่วนในท้องที่อำเภอเด่นชัย อำเภอสูงเม่น อำเภอเมืองแพร่ อำเภอหนองม่วงไข่ อำเภอสอง จังหวัดแพร่
 อำเภองาว จังหวัดลำปาง อำเภอเมืองพะเยา อำเภอดอกคำใต้ อำเภอภูพานยาว จังหวัดพะเยา และอำเภอป่าแดด
 อำเภอเทิง อำเภอเมืองเชียงราย อำเภอเวียงชัย อำเภอเวียงเชียงรุ้ง อำเภอดอยหลวง อำเภอเชียงของ จังหวัดเชียงราย
 เพื่อดำเนินโครงการก่อสร้างทางรถไฟสายเด่นชัย - เชียงราย - เชียงของ

พ.ศ. ๒๕๖๔

มาตราส่วน ๑ : ๒๕,๐๐๐

๐ ๐.๒๕ ๐.๕ ๐.๗๕ ๑ กิโลเมตร

แผนที่หมายเลข ๓๒/๕๓



เครื่องหมาย

- แนวเขตที่ดินที่จะเวนคืน
- เขตตำบล เขตองค์การบริหารส่วนตำบล
- ทางหลวง ถนน ซอย
- ที่ว่าการอำเภอ
- โรงพยาบาล สถานีอนามัย
- หมู่บ้าน บ้าน
- มหาวิทยาลัย วิทยาลัย โรงเรียน
- วัด ศาสนสถาน

(นายสมโชค ชินทรบุรีรักษ์)
 หัวหน้ากองจัดการที่ดิน

(นายนิรุฒ มณีพันธ์)
 ผู้ว่าการรถไฟแห่งประเทศไทย

(นายสุรเดช รูปะวีโรจน์)
 วิศวกรใหญ่ฝ่ายโครงการพิเศษและก่อสร้าง

แผนที่ท้ายพระราชกฤษฎีกากำหนดเขตที่ดินที่จะเวนคืน

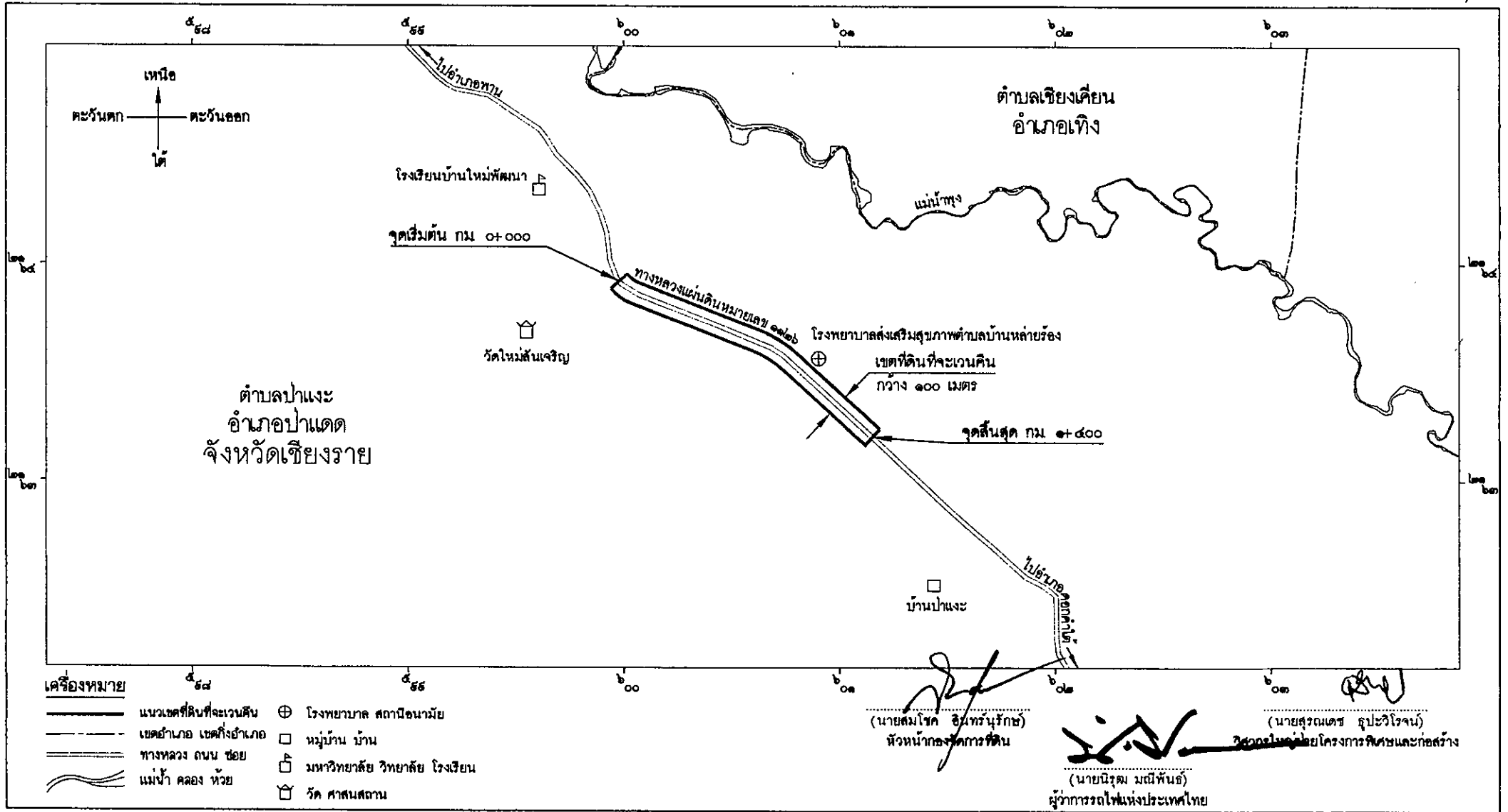
ในพื้นที่บางส่วนในท้องที่อำเภอเด่นชัย อำเภอสูงเม่น อำเภอเมืองแพร่ อำเภอหนองม่วงไข่ อำเภอสอง จังหวัดแพร่
 อำเภอองาร จังหวัดลำปาง อำเภอเมืองพะเยา อำเภอดอกคำใต้ อำเภอภูพานยาว จังหวัดพะเยา และอำเภอป่าแดด
 อำเภอเทิง อำเภอเมืองเชียงราย อำเภอเวียงชัย อำเภอเวียงเชียงรุ้ง อำเภอดอยหลวง อำเภอเชียงของ จังหวัดเชียงราย
 เพื่อดำเนินโครงการก่อสร้างทางรถไฟสายเด่นชัย - เชียงราย - เชียงของ

พ.ศ. ๒๕๖๔

มาตราส่วน ๑ : ๒๕,๐๐๐

๐ ๐.๒๕ ๐.๕ ๐.๗๕ ๑ กิโลเมตร

แผนที่หมายเลข ๓๓/๕๓



แผนที่ท้ายพระราชกฤษฎีกากำหนดเขตที่ดินที่จะเวนคืน

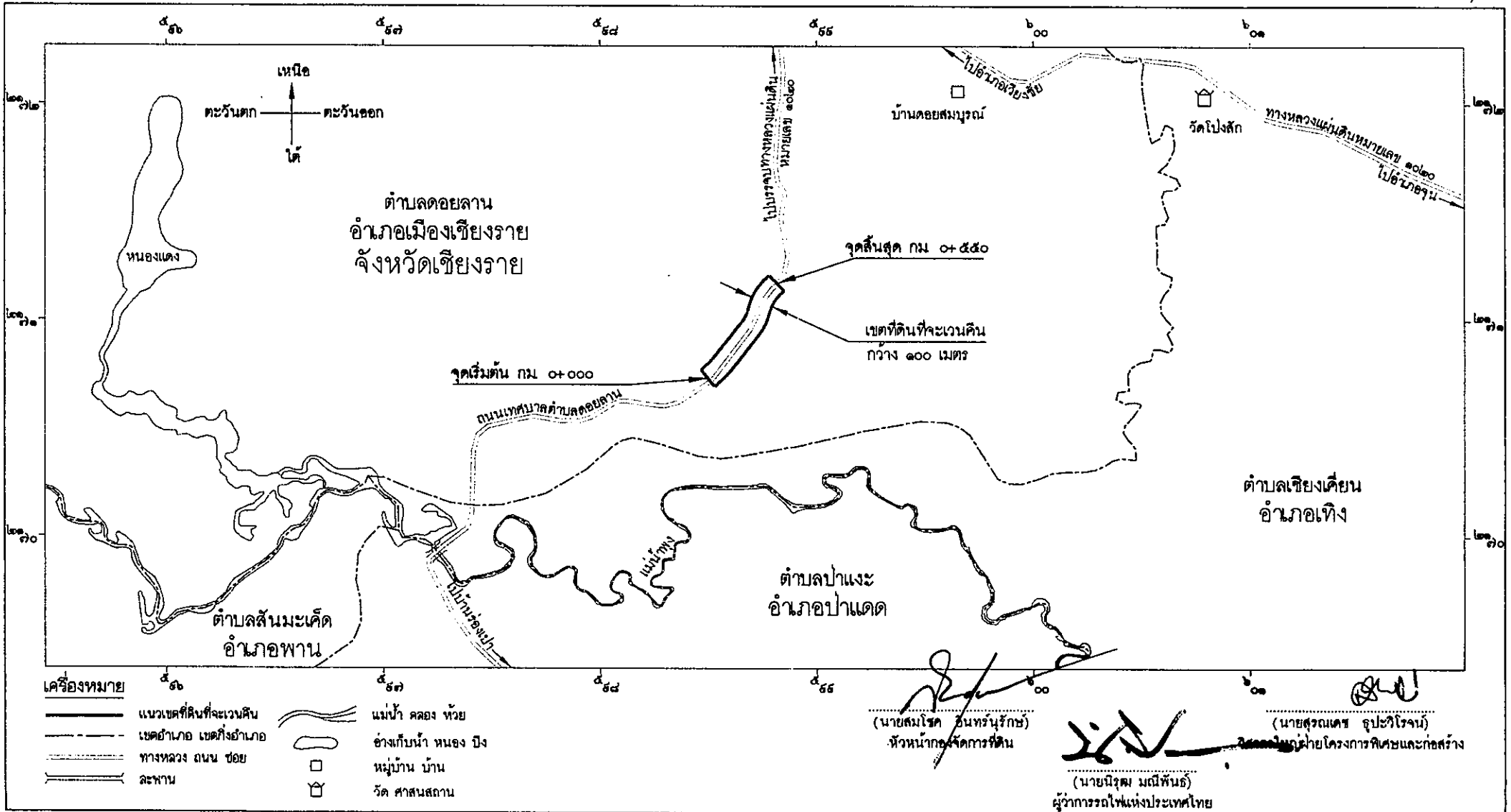
ในพื้นที่บางส่วนในท้องที่อำเภอเด่นชัย อำเภอสูงเม่น อำเภอเมืองแพร่ อำเภอหนองม่วงไข่ อำเภอสอง จังหวัดแพร่
 อำเภอวาร จังหวัดลำปาง อำเภอเมืองพะเยา อำเภอดอกคำใต้ อำเภอภูกามยาว จังหวัดพะเยา และอำเภอป่าแดด
 อำเภอเทิง อำเภอเมืองเชียงราย อำเภอเวียงชัย อำเภอเวียงเชียงรุ้ง อำเภอดอยหลวง อำเภอเชียงของ จังหวัดเชียงราย
 เพื่อดำเนินโครงการก่อสร้างทางรถไฟสายเด่นชัย - เชียงราย - เชียงของ

พ.ศ. ๒๕๖๔

มาตราส่วน ๑ : ๒๕,๐๐๐

๐ ๐.๒๕ ๐.๕ ๐.๗๕ ๑ กิโลเมตร

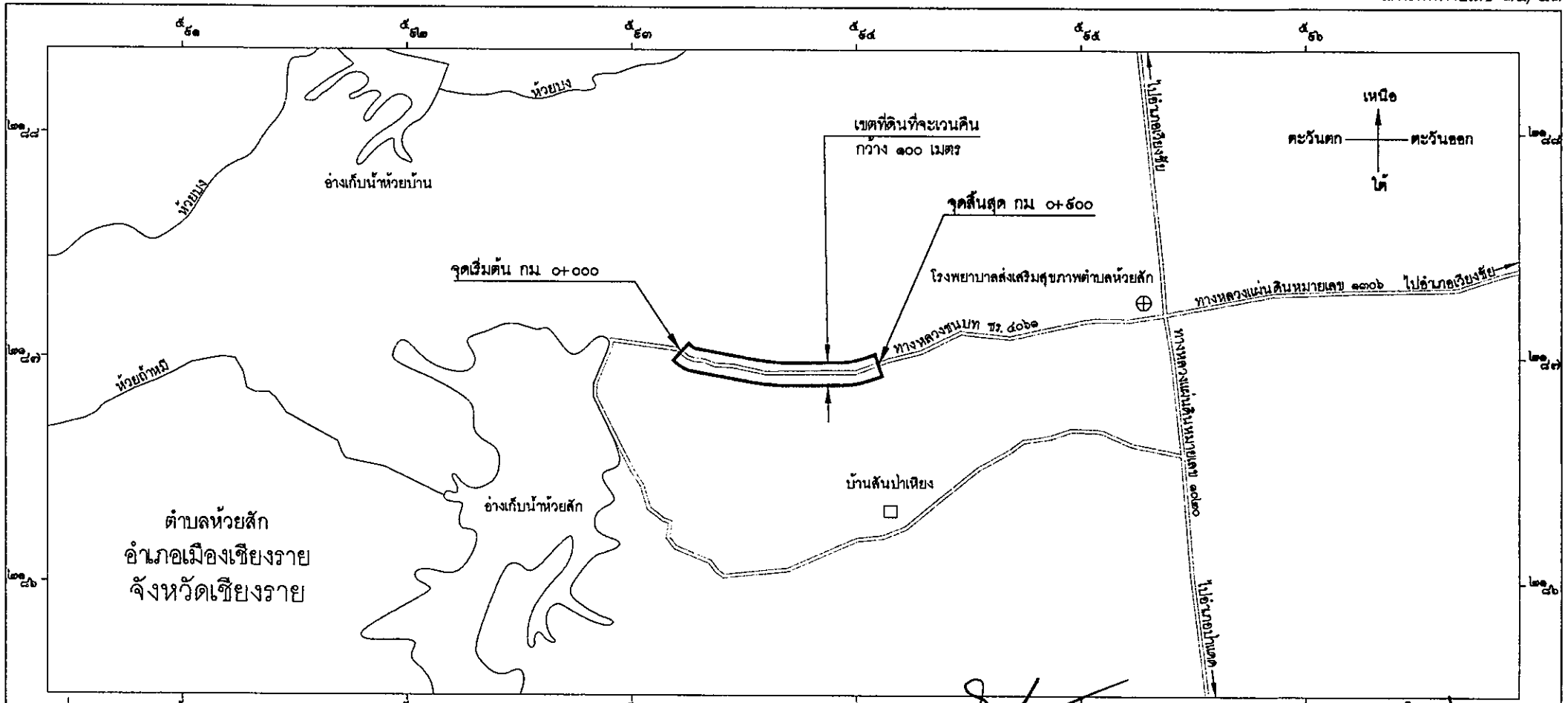
แผนที่หมายเลข ๓๔/๕๓



แผนที่ท้ายพระราชกฤษฎีกากำหนดเขตที่ดินที่จะเวนคืน
 ในพื้นที่บางส่วนในท้องที่อำเภอเด่นชัย อำเภอสูงเม่น อำเภอเมืองแพร่ อำเภอหนองม่วงไข่ อำเภอสอง จังหวัดแพร่
 อำเภอจาง จังหวัดลำปาง อำเภอเมืองพะเยา อำเภอดอกคำใต้ อำเภอภูพานยาว จังหวัดพะเยา และอำเภอป่าแดด
 อำเภอเทิง อำเภอเมืองเชียงราย อำเภอเวียงชัย อำเภอเวียงเชียงรุ้ง อำเภอดอยหลวง อำเภอเชียงของ จังหวัดเชียงราย
 เพื่อดำเนินโครงการก่อสร้างทางรถไฟสายเด่นชัย - เชียงราย - เชียงของ

พ.ศ. ๒๕๖๔
 มาตราส่วน ๑ : ๒๕,๐๐๐
 ๐ ๐.๒๕ ๐.๕ ๐.๗๕ ๑ กิโลเมตร

แผนที่หมายเลข ๓๕/๔๓



- เครื่องหมาย
- แนวเขตที่ดินที่จะเวนคืน
 - ทางหลวง ถนน ซอย
 - ~ แม่น้ำ คลอง ห้วย
 - อ่างเก็บน้ำหนอง บึง
 - ⊕ โรงพยาบาล สถานีอนามัย
 - หมู่บ้าน บ้าน

(นายสมโรจน์ สิมทรัพย์) หัวหน้ากองจัดการที่ดิน
 (นายสุรเดช รูปะวีโรจน์) วิศวกรใหญ่ฝ่ายโครงการพิเศษและก่อสร้าง
 (นายนิรุฒ มณีพันธ์) ผู้ว่าการรถไฟแห่งประเทศไทย

แผนที่ท้ายพระราชกฤษฎีกากำหนดเขตที่ดินที่จะเวนคืน

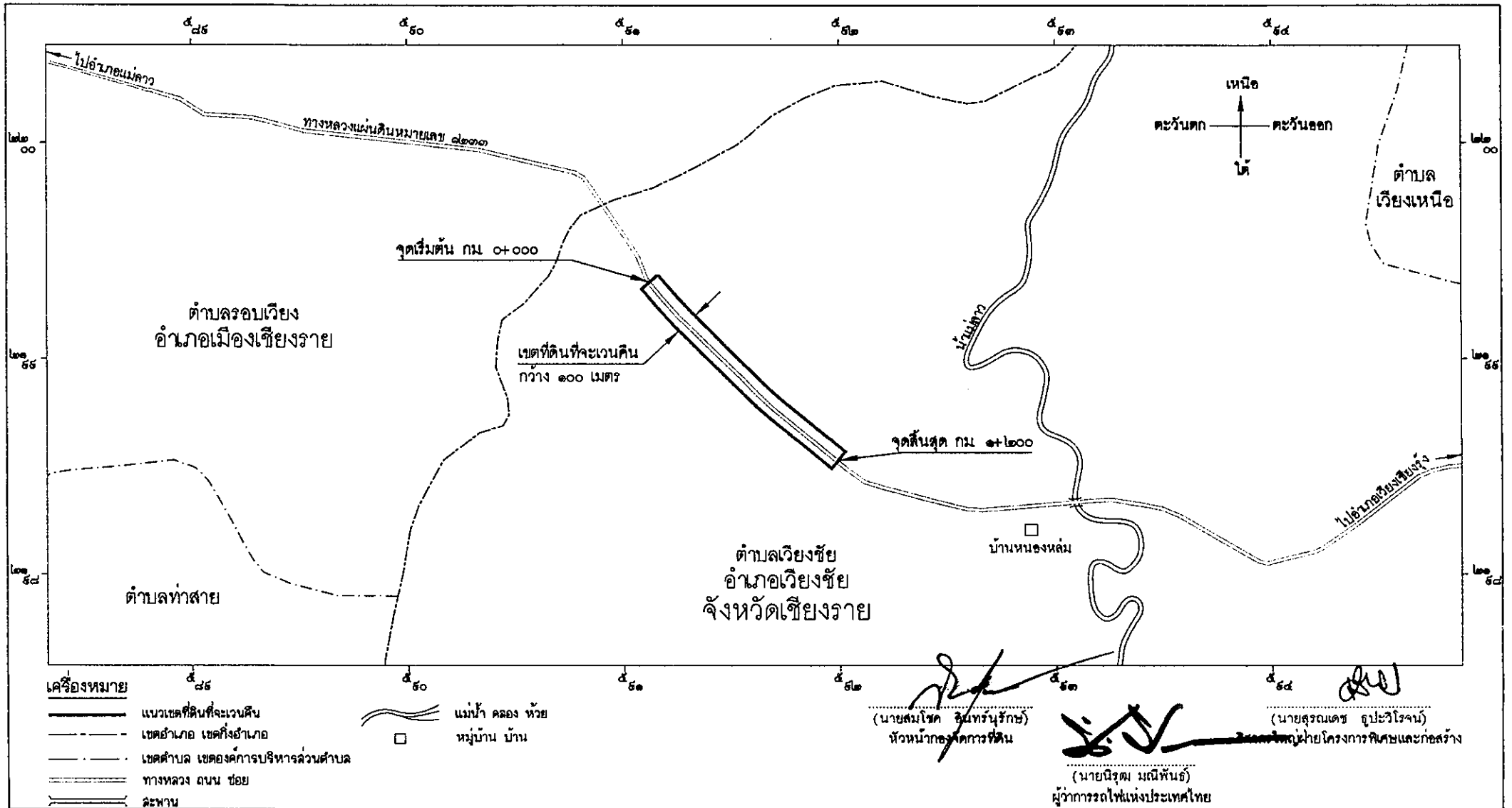
ในพื้นที่บางส่วนในท้องที่อำเภอเด่นชัย อำเภอสูงเม่น อำเภอเมืองแพร่ อำเภอหนองม่วงไข่ อำเภอสอง จังหวัดแพร่
 อำเภอองาว จังหวัดลำปาง อำเภอเมืองพะเยา อำเภอดอกคำใต้ อำเภอภูกามยาว จังหวัดพะเยา และอำเภอป่าแดด
 อำเภอเทิง อำเภอเมืองเชียงราย อำเภอเวียงชัย อำเภอเวียงเชียงรุ้ง อำเภอดอยหลวง อำเภอเชียงของ จังหวัดเชียงราย
 เพื่อดำเนินโครงการก่อสร้างทางรถไฟสายเด่นชัย - เชียงราย - เชียงของ

พ.ศ. ๒๕๖๔

มาตราส่วน ๑ : ๒๕,๐๐๐

๐ ๐.๒๕ ๐.๕ ๐.๗๕ ๑ กิโลเมตร

แผนที่หมายเลข ๓๖/๔๓



แผนที่ท้ายพระราชกฤษฎีกากำหนดเขตที่ดินที่จะเวนคืน

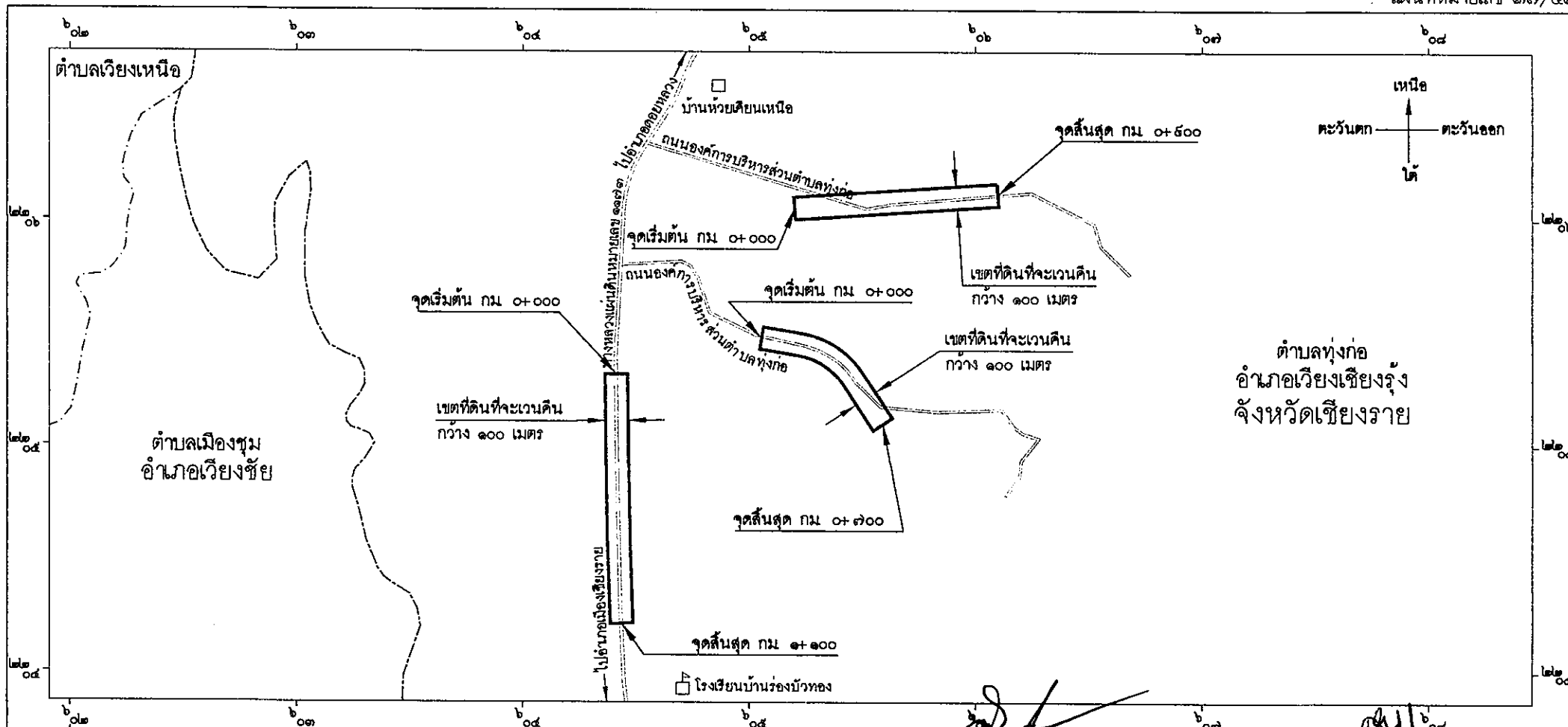
ในพื้นที่บางส่วนในท้องที่อำเภอเด่นชัย อำเภอสูงเม่น อำเภอเมืองแพร่ อำเภอหนองม่วงไข่ อำเภอสอง จังหวัดแพร่
 อำเภอท่าวัง จังหวัดลำปาง อำเภอเมืองพะเยา อำเภอดอกคำใต้ อำเภอภูกามยาว จังหวัดพะเยา และอำเภอป่าแดด
 อำเภอเทิง อำเภอเมืองเวียงจันทน์ อำเภอเวียงชัย อำเภอเวียงเชียงรุ้ง อำเภอดอยหลวง อำเภอเชียงของ จังหวัดเชียงราย
 เพื่อดำเนินโครงการก่อสร้างทางรถไฟสายเด่นชัย - เชียงราย - เชียงของ

พ.ศ. ๒๕๖๔

มาตราส่วน ๑ : ๒๕,๐๐๐

๐ ๐.๒๕ ๐.๕ ๐.๗๕ ๑ กิโลเมตร

แผนที่หมายเลข ๓๓/๔๓



เครื่องหมาย

- แนวเขตที่ดินที่จะเวนคืน
- - - - - เขตอำเภอ เขตกิ่งอำเภอ
- เขตตำบล เขตองค์การบริหารส่วนตำบล
- ทางหลวง ถนน ซอย

- หมู่บ้าน บ้าน
- มหาวิทยาลัย วิทยาลัย โรงเรียน

(นายสมโชค อิมทรนุรักษ์)
 หัวหน้ากองที่ดิน

(นายสุรเดช รูปะวีโรจน)
 วิศวกรในฝ่ายโครงการพิเศษและก่อสร้าง
 (นายนิรุฒ มณีพันธ์)
 ผู้ว่าการรถไฟแห่งประเทศไทย

แผนที่ท้ายพระราชกฤษฎีกากำหนดเขตที่ดินที่จะเวนคืน

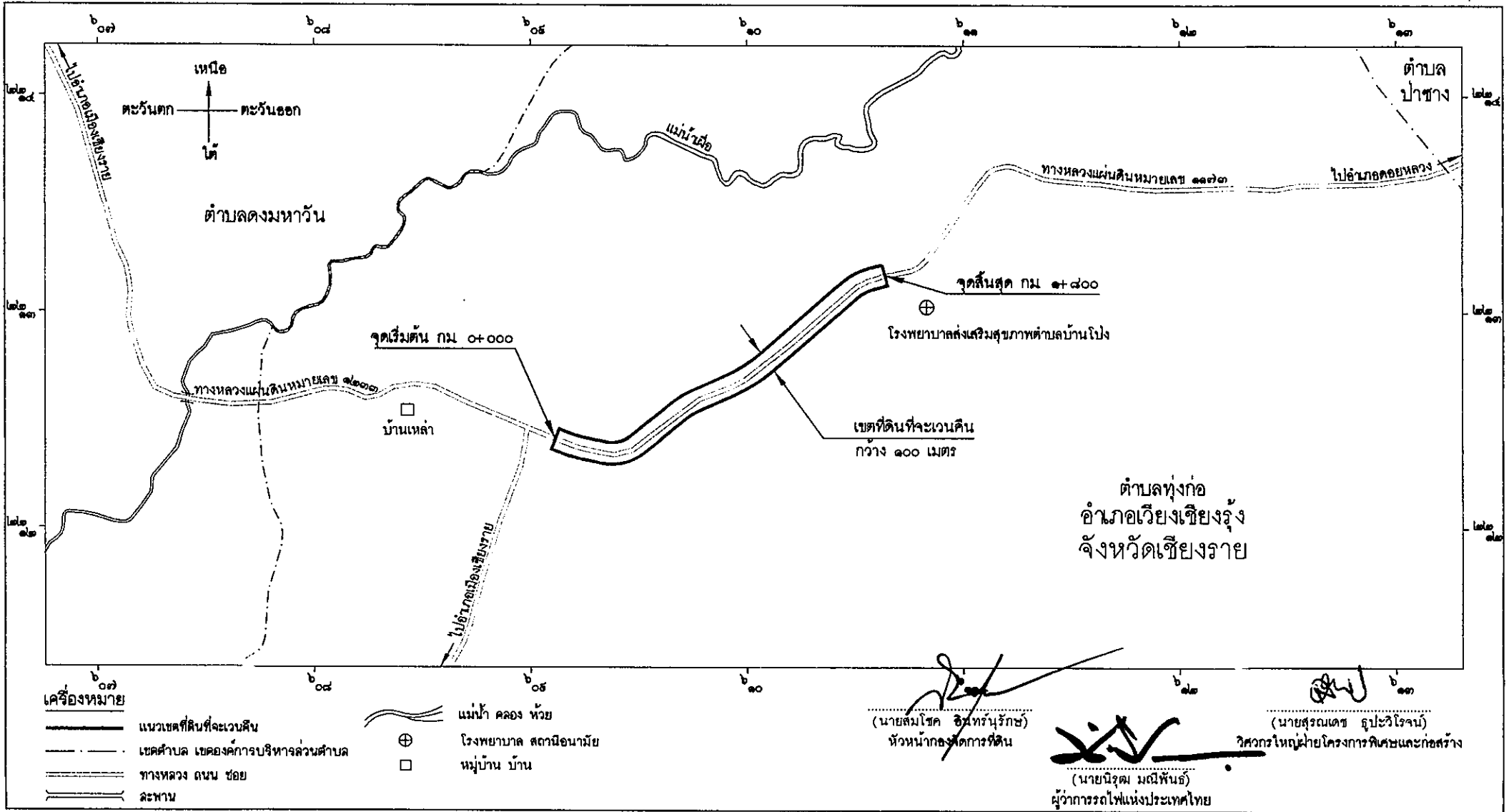
ในพื้นที่บางส่วนในท้องที่อำเภอเด่นชัย อำเภอสูงเม่น อำเภอเมืองแพร่ อำเภอหนองม่วงไข่ อำเภอสอง จังหวัดแพร่
 อำเภอจาง จังหวัดลำปาง อำเภอเมืองพะเยา อำเภอดอกคำใต้ อำเภอภูกามยาว จังหวัดพะเยา และอำเภอป่าแดด
 อำเภอเทิง อำเภอเมืองเชียงราย อำเภอเวียงชัย อำเภอเวียงเชียงรุ้ง อำเภอดอยหลวง อำเภอเชียงของ จังหวัดเชียงราย
 เพื่อดำเนินโครงการก่อสร้างทางรถไฟสายเด่นชัย - เชียงราย - เชียงของ

พ.ศ. ๒๕๖๔

มาตราส่วน ๑ : ๒๕,๐๐๐

๐ ๐.๒๕ ๐.๕ ๐.๗๕ ๑ กิโลเมตร

แผนที่หมายเลข ๓๘/๕๓



- เครื่องหมาย
- แนวเขตที่ดินที่จะเวนคืน
 - - - - - เขตตำบล เขตองค์การบริหารส่วนตำบล
 - == ทางหลวง ถนน ซอย
 - ▭ ละพาน

- ~ แม่น้ำ คลอง ห้วย
- ⊕ โรงพยาบาล สถานีอนามัย
- หมู่บ้าน บ้าน

(Signature)
 (นายสมโชค อินทร์รักษา)
 หัวหน้ากองจัดการที่ดิน

(Signature)
 (นายสุรเดช สุประวีโรจน์)
 วิศวกรใหญ่ฝ่ายโครงการพิเศษและก่อสร้าง
 (นายนิรุฒ มณีพันธ์)
 ผู้อำนวยการรถไฟแห่งประเทศไทย

แผนที่ท้ายพระราชกฤษฎีกากำหนดเขตที่ดินที่จะเวนคืน

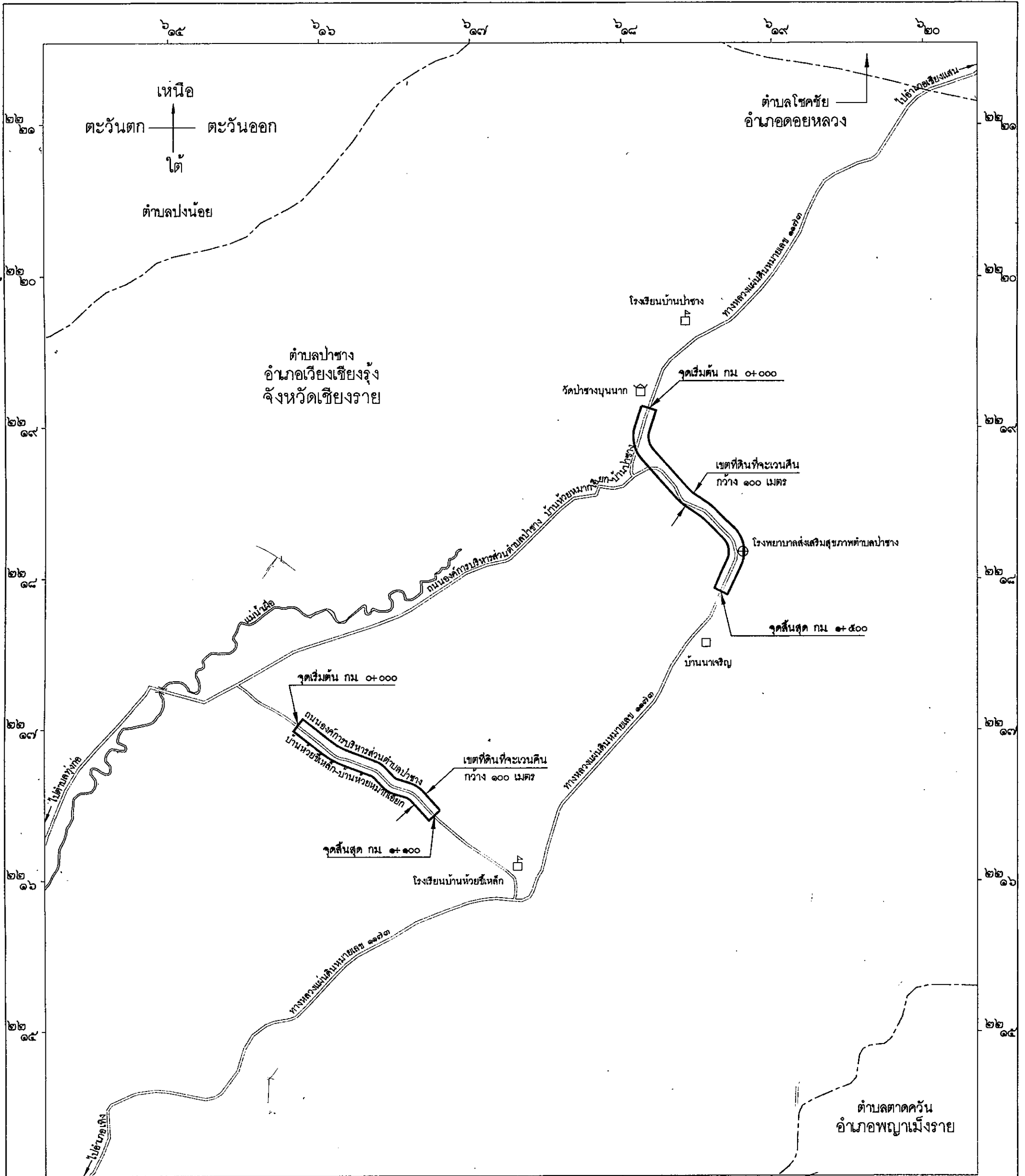
ในพื้นที่บางส่วนในท้องที่อำเภอเด่นชัย อำเภอสูงเม่น อำเภอเมืองแพร่ อำเภอหนองม่วงไข่ อำเภอสอง จังหวัดแพร่
 อำเภอองาว จังหวัดลำปาง อำเภอเมืองพะเยา อำเภอดอกคำใต้ อำเภอภูกามยาว จังหวัดพะเยา และอำเภอป่าแดด
 อำเภอเทิง อำเภอเมืองเชียงราย อำเภอเวียงชัย อำเภอเวียงเชียงรุ้ง อำเภอดอยหลวง อำเภอเชียงของ จังหวัดเชียงราย
 เพื่อดำเนินโครงการก่อสร้างทางรถไฟสายเด่นชัย - เชียงราย - เชียงของ

พ.ศ. ๒๕๖๔

มาตราส่วน ๑ : ๒๕,๐๐๐

๐ ๐.๒๕ ๐.๕ ๐.๗๕ ๑ กิโลเมตร

แผนที่หมายเลข ๓๖/๔๓



เครื่องหมาย

- | | | | |
|--|-------------------------|--|-------------------------------|
| | แนวเขตที่ดินที่จะเวนคืน | | หมู่บ้าน บ้าน |
| | เขตอำเภอ เขตกิ่งอำเภอ | | มหาวิทยาลัย วิทยาลัย โรงเรียน |
| | ทางหลวง ถนน ซอย | | วัด ศาลาลูกหลาน |
| | สะพาน | | |
| | แม่น้ำ คลอง ห้วย | | |
| | โรงพยาบาล สถานีอนามัย | | |

(นายสมโชค อินทรนุรักษ์)
 หัวหน้ากองจัดการที่ดิน

(นายสุรณเดช รูปะวีโรจน์)
 วิศวกรใหญ่ฝ่ายโครงการพิเศษและก่อสร้าง

(นายนิรุฒ มณีพันธ์)
 ผู้ว่าการรถไฟแห่งประเทศไทย

แผนที่ท้ายพระราชกฤษฎีกากำหนดเขตที่ดินที่จะเวนคืน

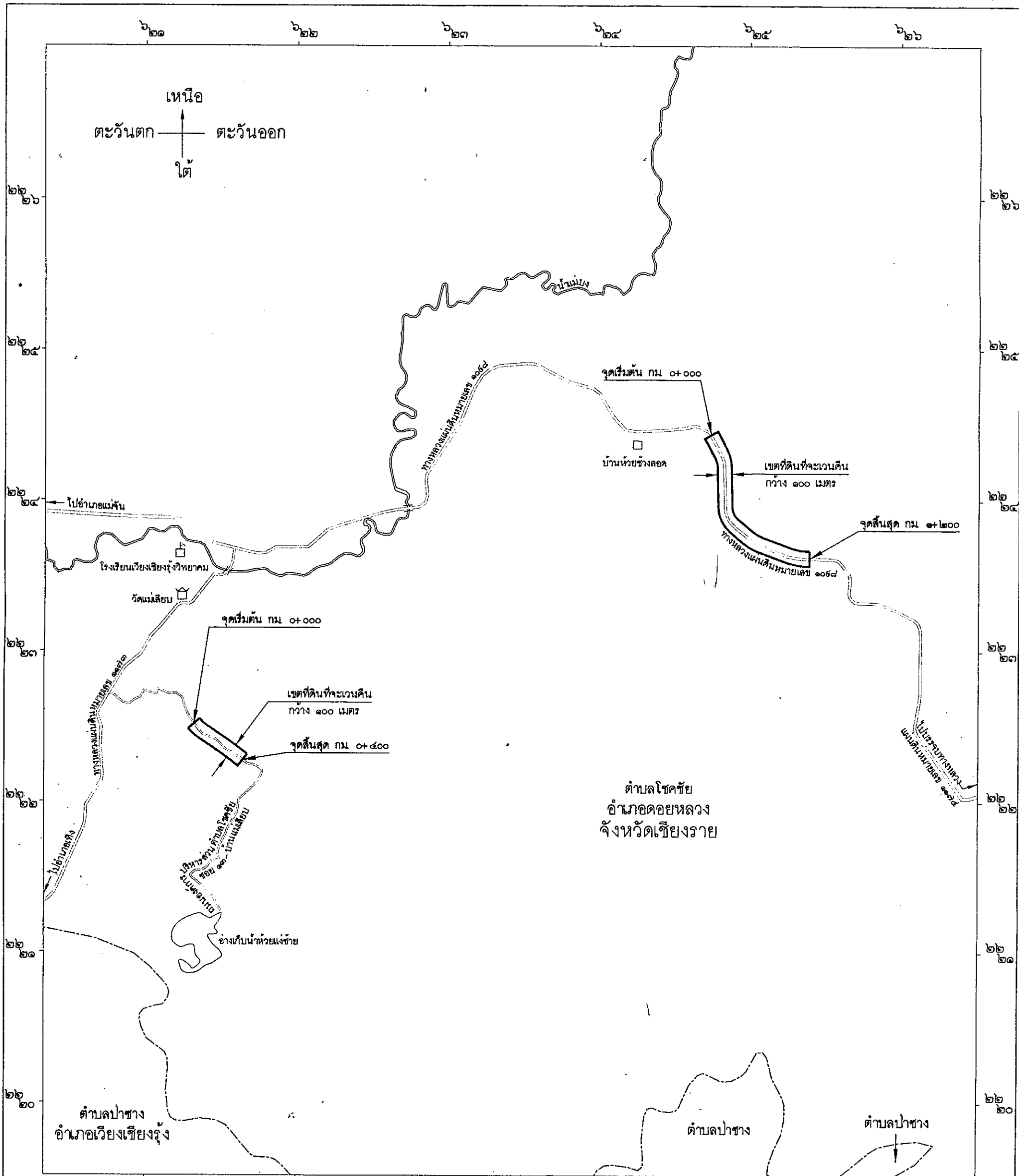
ในพื้นที่บางส่วนในท้องที่อำเภอเด่นชัย อำเภอสูงเม่น อำเภอเมืองแพร่ อำเภอหนองม่วงไข่ อำเภอสอง จังหวัดแพร่
 อำเภอจาง จังหวัดลำปาง อำเภอเมืองพะเยา อำเภอดอกคำใต้ อำเภอภูกามยาว จังหวัดพะเยา และอำเภอป่าแดด
 อำเภอเทิง อำเภอเมืองเชียงราย อำเภอเวียงชัย อำเภอเวียงเชียงรุ้ง อำเภอดอยหลวง อำเภอเชียงของ จังหวัดเชียงราย
 เพื่อดำเนินโครงการก่อสร้างทางรถไฟสายเด่นชัย - เชียงราย - เชียงของ

พ.ศ. ๒๕๖๔

มาตราส่วน ๑ : ๒๕,๐๐๐

๐ ๐.๒๕ ๐.๕ ๐.๗๕ ๑ กิโลเมตร

แผนที่หมายเลข ๔๐/๔๓



- เครื่องหมาย
- แนวเขตที่ดินที่จะเวนคืน
 - เขตอำเภอ เขตกิ่งอำเภอ
 - ทางหลวง ถนน ซอย
 - สะพาน
 - แม่น้ำ คลอง ห้วย
 - หมู่บ้าน บ้าน
 - มหาวิทยาลัย วิทยาลัย โรงเรียน
 - วัด ศาลาลูกหลาน

(นายสมโชค สิ้นทรัพย์) หัวหน้ากองจัดการที่ดิน

(นายสุรณเดช ภูประวีโรจน์) วิศวกรใหญ่ฝ่ายโครงการพิเศษและก่อสร้าง

(นายนิรุฒ มณีพันธุ์) ผู้ว่าการรถไฟแห่งประเทศไทย

แผนที่ท้ายพระราชกฤษฎีกากำหนดเขตที่ดินที่จะเวนคืน

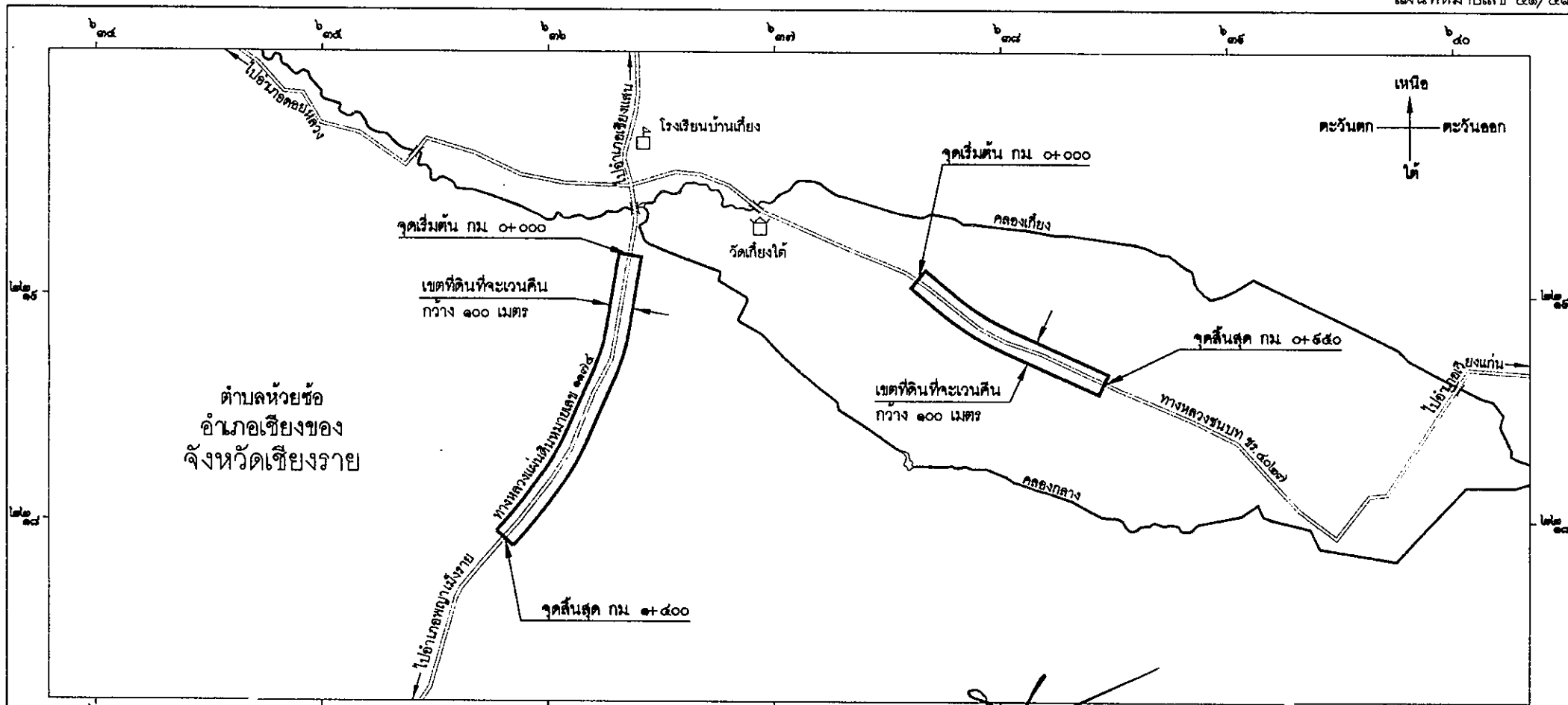
ในพื้นที่บางส่วนในท้องที่อำเภอเด่นชัย อำเภอสูงเม่น อำเภอเมืองแพร่ อำเภอหนองม่วงไข่ อำเภอสอง จังหวัดแพร่
 อำเภอองาว จังหวัดลำปาง อำเภอเมืองพะเยา อำเภอดอกคำใต้ อำเภอภูกามยาว จังหวัดพะเยา และอำเภอป่าแดด
 อำเภอเทิง อำเภอเมืองเชียงราย อำเภอเวียงชัย อำเภอเวียงเชียงรุ้ง อำเภอดอยหลวง อำเภอเชียงของ จังหวัดเชียงราย
 เพื่อดำเนินโครงการก่อสร้างทางรถไฟสายเด่นชัย - เชียงราย - เชียงของ

พ.ศ. ๒๕๖๔

มาตราส่วน ๑ : ๒๕,๐๐๐

๐ ๐.๒๕ ๐.๕ ๐.๗๕ ๑ กิโลเมตร

แผนที่หมายเลข ๔๑/๔๓



เครื่องหมาย

- แนวเขตที่ดินที่จะเวนคืน
- ทางหลวง ถนน ซอย
- ละพาน
- แม่น้ำ คลอง ห้วย
- มหาวิทยาลัย วิทยาลัย โรงเรียน
- วัด ศาสนสถาน

(นายสมโชค อินทร์รักษ์)
 หัวหน้ากองจัดการที่ดิน

(นายสุรณเดช รูปะวีโรจน์)
 วิศวกรใหญ่ฝ่ายโครงการพิเศษและก่อสร้าง

(นายนิรุฒ มณีพันธุ์)
 ผู้ว่าการรถไฟแห่งประเทศไทย

แผนที่ท้ายพระราชกฤษฎีกากำหนดเขตที่ดินที่จะเวนคืน

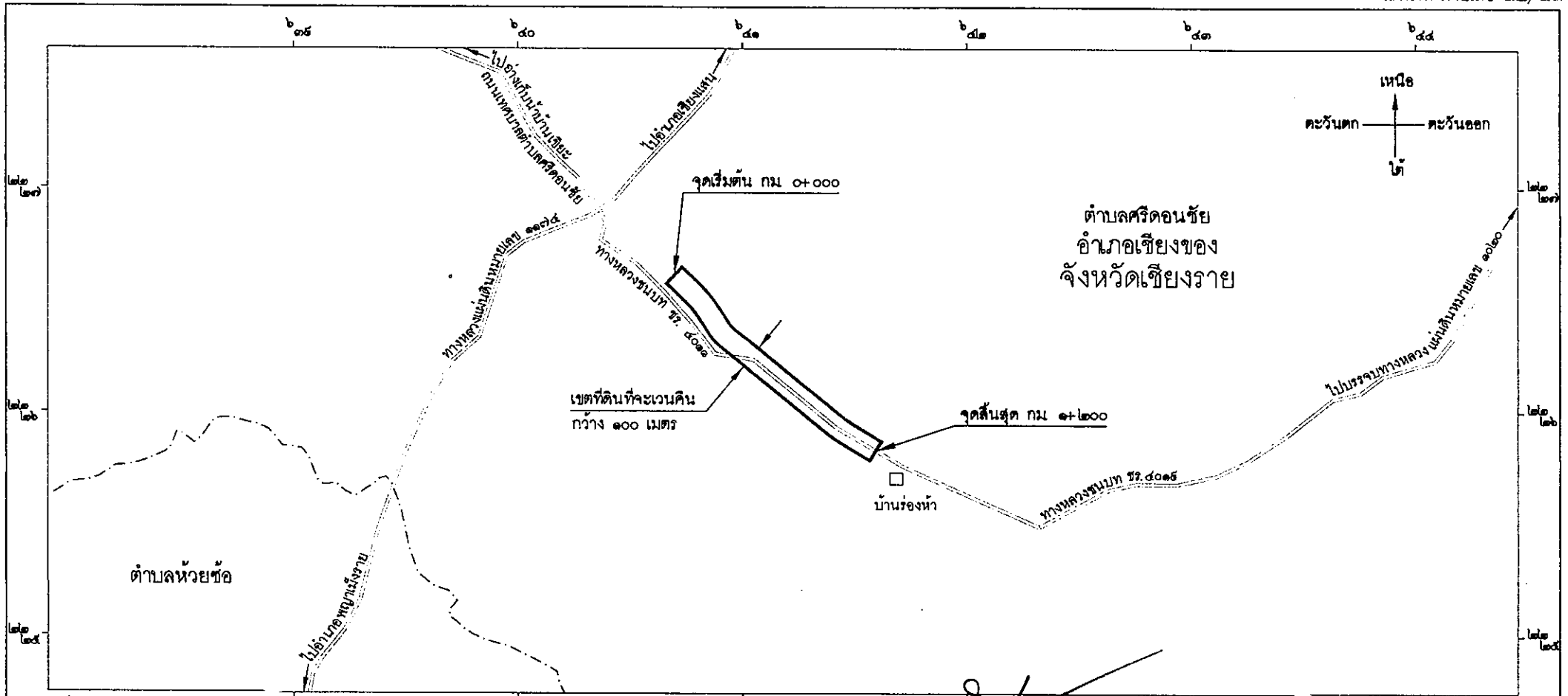
ในพื้นที่บางส่วนในท้องที่อำเภอเด่นชัย อำเภอสูงเม่น อำเภอเมืองแพร่ อำเภอหนองม่วงไข่ อำเภอสอง จังหวัดแพร่
 อำเภอจาง จังหวัดลำปาง อำเภอเมืองพะเยา อำเภอดอกคำใต้ อำเภอภูกามยาว จังหวัดพะเยา และอำเภอป่าแดด
 อำเภอเทิง อำเภอเมืองเชียงราย อำเภอเวียงชัย อำเภอเวียงเชียงรุ้ง อำเภอดอยหลวง อำเภอเชียงของ จังหวัดเชียงราย
 เพื่อดำเนินโครงการก่อสร้างทางรถไฟสายเด่นชัย - เชียงราย - เชียงของ

พ.ศ. ๒๕๖๔

มาตราส่วน ๑ : ๒๕,๐๐๐

๐ ๐.๒๕ ๐.๕ ๐.๗๕ ๑ กิโลเมตร

แผนที่หมายเลข ๔๒/๔๑



เครื่องหมาย

- แนวเขตที่ดินที่จะเวนคืน
- - - เขตตำบล เขตองค์การบริหารส่วนตำบล
- ทางหลวง ถนน ซอย
- หมู่บ้าน บ้าน

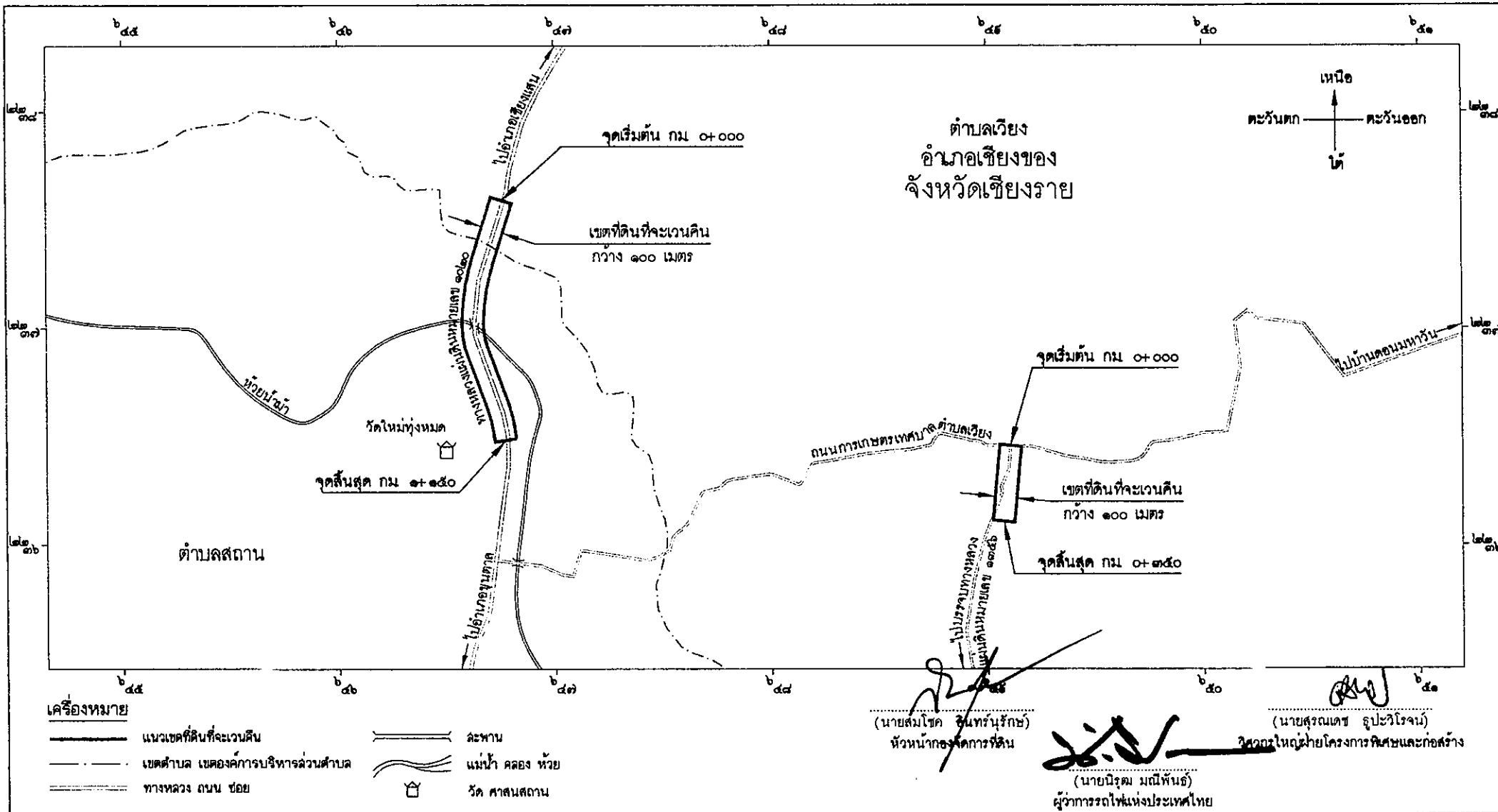
[Signature]
 (นายสมโชค สันทรบุรีรักษ์)
 หัวหน้ากองจัดการที่ดิน

[Signature]
 (นายสุรเมศ ฐปะวีโรจน)
 หัวหน้าฝ่ายโครงการพิเศษและก่อสร้าง
[Signature]
 (นายนิรุฒ มณีพันธ์)
 ผู้ว่าการรถไฟแห่งประเทศไทย

แผนที่ท้ายพระราชกฤษฎีกากำหนดเขตที่ดินที่จะเวนคืน
 ในพื้นที่บางส่วนในท้องที่อำเภอเด่นชัย อำเภอสูงเม่น อำเภอเมืองแพร่ อำเภอหนองม่วงไข่ อำเภอสอง จังหวัดแพร่
 อำเภองาว จังหวัดลำปาง อำเภอเมืองพะเยา อำเภอดอกคำใต้ อำเภอภูพานยาว จังหวัดพะเยา และอำเภอป่าแดด
 อำเภอเทิง อำเภอเมืองเชียงราย อำเภอเวียงชัย อำเภอเวียงเชียงรุ้ง อำเภอดอยหลวง อำเภอเชียงทอง จังหวัดเชียงราย
 เพื่อดำเนินโครงการก่อสร้างทางรถไฟสายเด่นชัย - เชียงราย - เชียงของ

พ.ศ. ๒๕๖๔
 มาตรฐาน ๑ : ๒๕,๐๐๐
 ๐ ๐.๒๕ ๐.๕ ๐.๗๕ ๑ กิโลเมตร

แผนที่หมายเลข ๕๓/๕๓



หมายเหตุ :- เหตุผลในการประกาศใช้พระราชกฤษฎีกาฉบับนี้ คือ เนื่องจากมีความจำเป็นต้องสร้างทางรถไฟ และทางและสะพานข้ามทางรถไฟ ตามโครงการก่อสร้างทางรถไฟสายเด่นชัย - เชียงราย - เชียงของ ในท้องที่ ตำบลเด่นชัย ตำบลปงป่าหวาย อำเภอเด่นชัย ตำบลน้ำขำ ตำบลสูงเม่น ตำบลพระหลวง ตำบลดอนมูล ตำบลสบสาย ตำบลร่องกาศ อำเภอสูงเม่น ตำบลนาจักร ตำบลกาญจนา ตำบลเหมืองหม้อ ตำบลทุ่งกวาว ตำบลทุ่งไธ้อง ตำบลแม่หล่าย ตำบลแม่คำมี อำเภอเมืองแพร่ ตำบลแม่คำมี ตำบลหนองม่วงไข่ อำเภอหนองม่วงไข่ ตำบลหัวเมือง ตำบลแดนชุมพล ตำบลทุ่งน้ำว้า ตำบลบ้านหนูน ตำบลห้วยหม้าย ตำบลบ้านกลาง อำเภอสอง จังหวัดแพร่ ตำบลแม่ตีบ ตำบลหลวงใต้ ตำบลบ้านแหง ตำบลหลวงเหนือ ตำบลนาแก ตำบลปงเตา ตำบลบ้านร่อง อำเภองาว จังหวัดลำปาง ตำบลแม่กา ตำบลจำป่าหวาย ตำบลแม่ต้า ตำบลท่าวังทอง อำเภอเมืองพะเยา ตำบลดอกคำใต้ ตำบลสว่างอารมณ์ ตำบลห้วยลาน อำเภอดอกคำใต้ ตำบลแม่อิง ตำบลดงเจน ตำบลห้วยแก้ว อำเภอภูกามยาว จังหวัดพะเยา และตำบลสันมะค่า ตำบลป่าแดด ตำบลโรงช้าง ตำบลป่าแฉะ อำเภอป่าแดด ตำบลเชียงเคี่ยน อำเภอเทิง ตำบลดอยลาน ตำบลห้วยสัก ตำบลท่าสาย ตำบลรอบเวียง อำเภอเมืองเชียงราย ตำบลเวียงชัย ตำบลเวียงเหนือ ตำบลเมืองชุม อำเภอเวียงชัย ตำบลทุ่งก่อ ตำบลป่าซาง อำเภอเวียงเชียงรุ้ง ตำบลโชคชัย อำเภอดอยหลวง ตำบลห้วยซ้อ ตำบลศรีดอนชัย ตำบลสถาน ตำบลเวียง อำเภอเชียงของ จังหวัดเชียงราย เพื่ออำนวยความสะดวกและความรวดเร็วแก่การจราจรและการขนส่งอันเป็นกิจการสาธารณูปโภค สมควรกำหนดเขตที่ดินที่จะเวนคืนในท้องที่ดังกล่าว เพื่อให้พนักงานเจ้าหน้าที่มีสิทธิเข้าไปทำการสำรวจ เพื่อให้ทราบข้อเท็จจริงเกี่ยวกับอสังหาริมทรัพย์ที่ต้องได้มาโดยแน่ชัด จึงจำเป็นต้องตราพระราชกฤษฎีกานี้