

ประกาศคณะกรรมการการนิคมอุตสาหกรรมแห่งประเทศไทย

เรื่อง การเปลี่ยนแปลงเขต นิคมอุตสาหกรรมอมตะซิตี้ ชลบุรี (โครงการ ๒)
และการเปลี่ยนแปลงชื่อ “นิคมอุตสาหกรรมอมตะซิตี้ ชลบุรี (โครงการ ๒)”
เป็น “นิคมอุตสาหกรรมอมตะ สมาร์ทซิตี้ ชลบุรี”

ตามที่ได้มีประกาศคณะกรรมการการนิคมอุตสาหกรรมแห่งประเทศไทย เรื่อง การจัดตั้งเขตอุตสาหกรรมทั่วไป นิคมอุตสาหกรรมอมตะนคร (โครงการ ๒) ลงวันที่ ๘ พฤศจิกายน พ.ศ. ๒๕๕๓ ในท้องที่ตำบลเกาะลอย ตำบลบ้านเก่า ตำบลบางนาง อำเภอบางพลี จังหวัดชลบุรี และตำบลบางผึ้ง ตำบลตลาดควาย อำเภอบางปะกง จังหวัดฉะเชิงเทรา และประกาศคณะกรรมการการนิคมอุตสาหกรรมแห่งประเทศไทย เรื่อง การเปลี่ยนแปลงชื่อ “นิคมอุตสาหกรรมอมตะนคร (โครงการ ๒)” เป็น “นิคมอุตสาหกรรมอมตะซิตี้ ชลบุรี (โครงการ ๒)” ลงวันที่ ๑๔ สิงหาคม พ.ศ. ๒๕๖๑ รวมเนื้อที่ประมาณ ๘,๒๒๖ ไร่ ๓ งาน ๘๔ ตารางวา โดยกำหนดให้เป็นเขตอุตสาหกรรมทั่วไป นั้น

เนื่องจากผู้ร่วมดำเนินงานกับการนิคมอุตสาหกรรมแห่งประเทศไทยมีความประสงค์จะขอลดพื้นที่โครงการนิคมอุตสาหกรรมอมตะซิตี้ ชลบุรี (โครงการ ๒) จากเดิม ๘,๒๒๖ ไร่ ๓ งาน ๘๔ ตารางวา เป็นพื้นที่คงเหลือ ๕,๓๕๔ ไร่ ๑ งาน ๘๘.๗๐ ตารางวา และขอเปลี่ยนแปลงชื่อโครงการ “นิคมอุตสาหกรรมอมตะซิตี้ ชลบุรี (โครงการ ๒)” เป็น “นิคมอุตสาหกรรมอมตะ สมาร์ทซิตี้ ชลบุรี”

อาศัยอำนาจตามความในมาตรา ๒๓ และมาตรา ๓๖ วรรคสอง แห่งพระราชบัญญัติการนิคมอุตสาหกรรมแห่งประเทศไทย พ.ศ. ๒๕๒๒ ซึ่งแก้ไขเพิ่มเติมโดยพระราชบัญญัติการนิคมอุตสาหกรรมแห่งประเทศไทย (ฉบับที่ ๔) พ.ศ. ๒๕๕๐ และข้อ ๔ วรรคสอง ของกฎกระทรวงกำหนดหลักเกณฑ์ วิธีการ และเงื่อนไขในการจัดตั้งนิคมอุตสาหกรรม พ.ศ. ๒๕๔๘ ประกอบกับมติคณะกรรมการการนิคมอุตสาหกรรมแห่งประเทศไทย ในการประชุมครั้งที่ ๑๓/๒๕๖๕ เมื่อวันที่ ๒๒ พฤศจิกายน ๒๕๖๕ และมติคณะกรรมการการนิคมอุตสาหกรรมแห่งประเทศไทย ในการประชุมครั้งที่ ๑๐/๒๕๖๗ เมื่อวันที่ ๒๑ สิงหาคม พ.ศ. ๒๕๖๗ จึงประกาศเปลี่ยนแปลงเขตนิคมอุตสาหกรรมอมตะซิตี้ ชลบุรี (โครงการ ๒) ให้เป็นเขตอุตสาหกรรมทั่วไป และเปลี่ยนแปลงชื่อโครงการนิคมอุตสาหกรรมอมตะซิตี้ ชลบุรี (โครงการ ๒) เป็น “นิคมอุตสาหกรรมอมตะ สมาร์ทซิตี้ ชลบุรี” โดยยกเลิกแผนที่ท้ายประกาศคณะกรรมการการนิคมอุตสาหกรรมแห่งประเทศไทย เรื่อง การจัดตั้งเขตอุตสาหกรรมทั่วไป นิคมอุตสาหกรรมอมตะนคร (โครงการ ๒) ลงวันที่ ๘ พฤศจิกายน ๒๕๕๓ และให้มีชื่อและเขต ตามแผนที่ท้ายประกาศนี้แทน

ทั้งนี้ ตั้งแต่วันถัดจากวันประกาศในราชกิจจานุเบกษาเป็นต้นไป

ประกาศ ณ วันที่ ๑๐ กุมภาพันธ์ พ.ศ. ๒๕๖๘

ยุทธศักดิ์ สุภสร

ประธานกรรมการการนิคมอุตสาหกรรมแห่งประเทศไทย

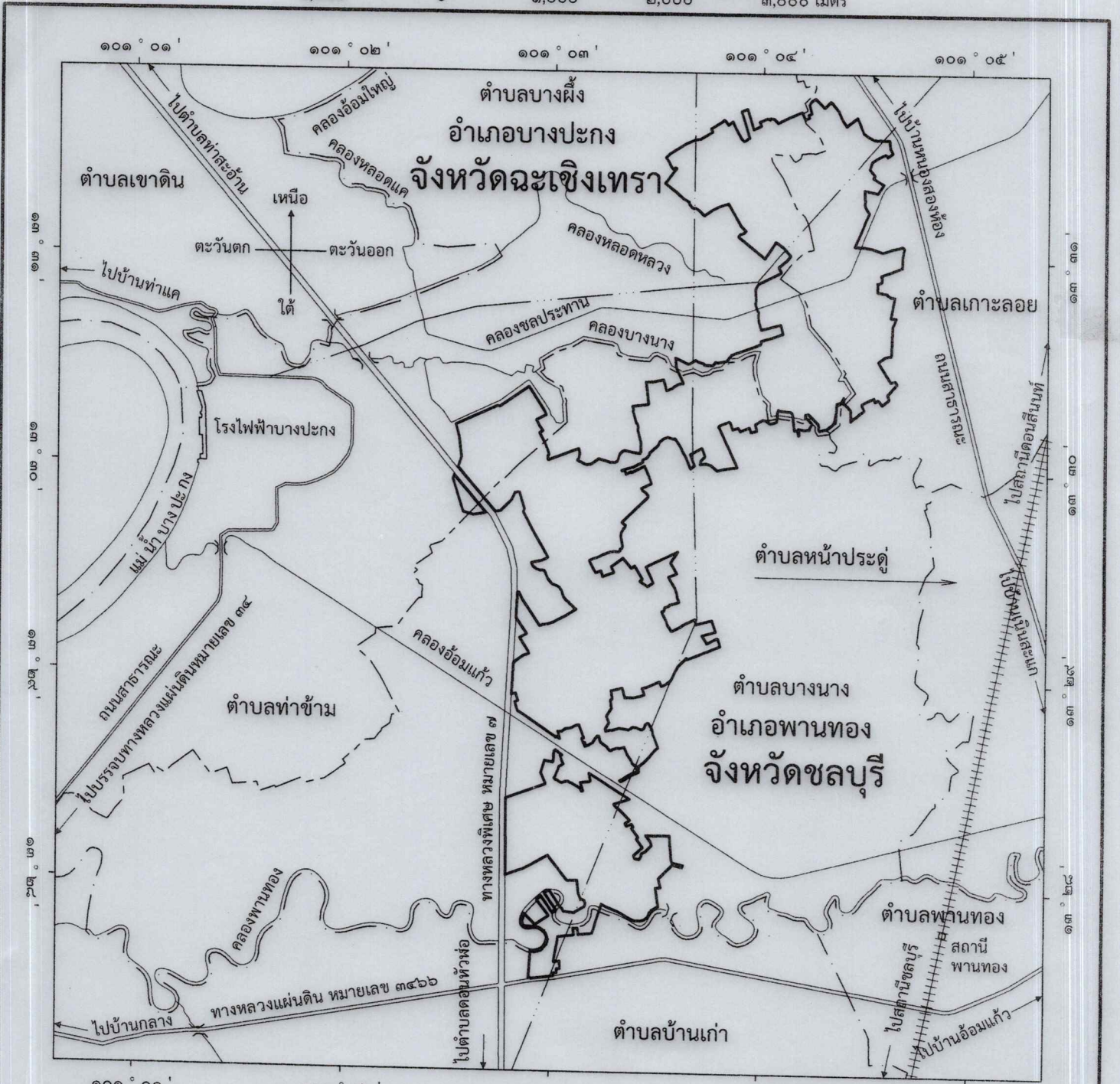
แผนที่ท้ายประกาศคณะกรรมการการนิคมอุตสาหกรรมแห่งประเทศไทย

เรื่อง การเปลี่ยนแปลงเขต นิคมอุตสาหกรรมอมตะ สมาร์ทซิตี ชลบุรี








เนื้อที่ประมาณ ๕,๓๕๔ ไร่ ๑ งาน ๙๘.๗ ตารางวา

มาตราส่วน ๑ : ๕๐,๐๐๐

๑,๐๐๐ ๐ ๑,๐๐๐ ๒,๐๐๐ ๓,๐๐๐ เมตร



เครื่องหมาย

-  เขตอุตสาหกรรมทั่วไป เนื้อที่ประมาณ ๕,๓๕๔ ไร่ ๑ งาน ๙๘.๗ ตารางวา
-  เขตจังหวัด
-  เขตตำบล
-  ทางหลวง ถนน ทางสาธารณประโยชน์
-  แม่น้ำ คลอง ฝาย สาธารณประโยชน์
-  ทางรถไฟ
-  แนวสายส่งค้ำยสูง

[Signature]
 (นายกิตติศักดิ์ จึงจำเริญกุล)
 ผู้อำนวยการกองวิศวกรรม
[Signature]
 (นายสุเมธ ตั้งประเสริฐ)

กรรมการการนิคมอุตสาหกรรมแห่งประเทศไทย รักษาการในตำแหน่ง
 ผู้ว่าการการนิคมอุตสาหกรรมแห่งประเทศไทย