



พระราชกฤษฎีกา

กำหนดเขตที่ดิน ในท้องที่ตำบลบ้านขอ
อำเภอเมืองปาน และตำบลบ้านคำ ตำบลบ้านเอื้อม
อำเภอเมืองลำปาง จังหวัดลำปาง
ให้เป็นเขตปฏิรูปที่ดิน
พ.ศ. ๒๕๕๕

ภูมิพลอดุลยเดช ป.ร.

ให้ไว้ ณ วันที่ ๒๑ กันยายน พ.ศ. ๒๕๕๕
เป็นปีที่ ๖๗ ในรัชกาลปัจจุบัน

พระบาทสมเด็จพระปรมินทรมหาภูมิพลอดุลยเดช มีพระบรมราชโองการโปรดเกล้าฯ
ให้ประกาศว่า

โดยที่เป็นการสมควรกำหนดเขตที่ดิน ในท้องที่ตำบลบ้านขอ อำเภอเมืองปาน และตำบลบ้านคำ
ตำบลบ้านเอื้อม อำเภอเมืองลำปาง จังหวัดลำปาง ให้เป็นเขตปฏิรูปที่ดิน

อาศัยอำนาจตามความในมาตรา ๑๘๗ ของรัฐธรรมนูญแห่งราชอาณาจักรไทย และมาตรา ๒๕
วรรคหนึ่ง แห่งพระราชบัญญัติการปฏิรูปที่ดินเพื่อเกษตรกรรม พ.ศ. ๒๕๑๘ อันเป็นกฎหมายที่มีบทบัญญัติ
บางประการเกี่ยวกับการจำกัดสิทธิและเสรีภาพของบุคคล ซึ่งมาตรา ๒๙ ประกอบกับมาตรา ๔๑ มาตรา ๔๒
และมาตรา ๔๓ ของรัฐธรรมนูญแห่งราชอาณาจักรไทย บัญญัติให้กระทำได้โดยอาศัยอำนาจตามบทบัญญัติ
แห่งกฎหมายจึงทรงพระกรุณาโปรดเกล้าฯ ให้ตราพระราชกฤษฎีกาขึ้นไว้ ดังต่อไปนี้

มาตรา ๑ พระราชกฤษฎีกานี้เรียกว่า “พระราชกฤษฎีกากำหนดเขตที่ดิน ในท้องที่ตำบลบ้านขอ
อำเภอเมืองปาน และตำบลบ้านคำ ตำบลบ้านเอื้อม อำเภอเมืองลำปาง จังหวัดลำปาง ให้เป็นเขตปฏิรูป
ที่ดิน พ.ศ. ๒๕๕๕”

มาตรา ๒ พระราชกฤษฎีกานี้ให้ใช้บังคับตั้งแต่วันถัดจากวันประกาศในราชกิจจานุเบกษาเป็นต้นไป

มาตรา ๓ ให้ที่ดินในท้องที่ตำบลบ้านขอ อำเภอเมืองปาน และตำบลบ้านค่า ตำบลบ้านเอื้อม อำเภอเมืองลำปาง จังหวัดลำปาง ภายในแนวเขตตามแผนที่ท้ายพระราชกฤษฎีกานี้ เป็นเขตปฏิรูปที่ดิน

มาตรา ๔ ให้รัฐมนตรีว่าการกระทรวงการคลัง รัฐมนตรีว่าการกระทรวงเกษตรและสหกรณ์ และรัฐมนตรีว่าการกระทรวงมหาดไทยรักษาการตามพระราชกฤษฎีกานี้


ผู้รับสนองพระบรมราชโองการ

ยิ่งลักษณ์ ชินวัตร

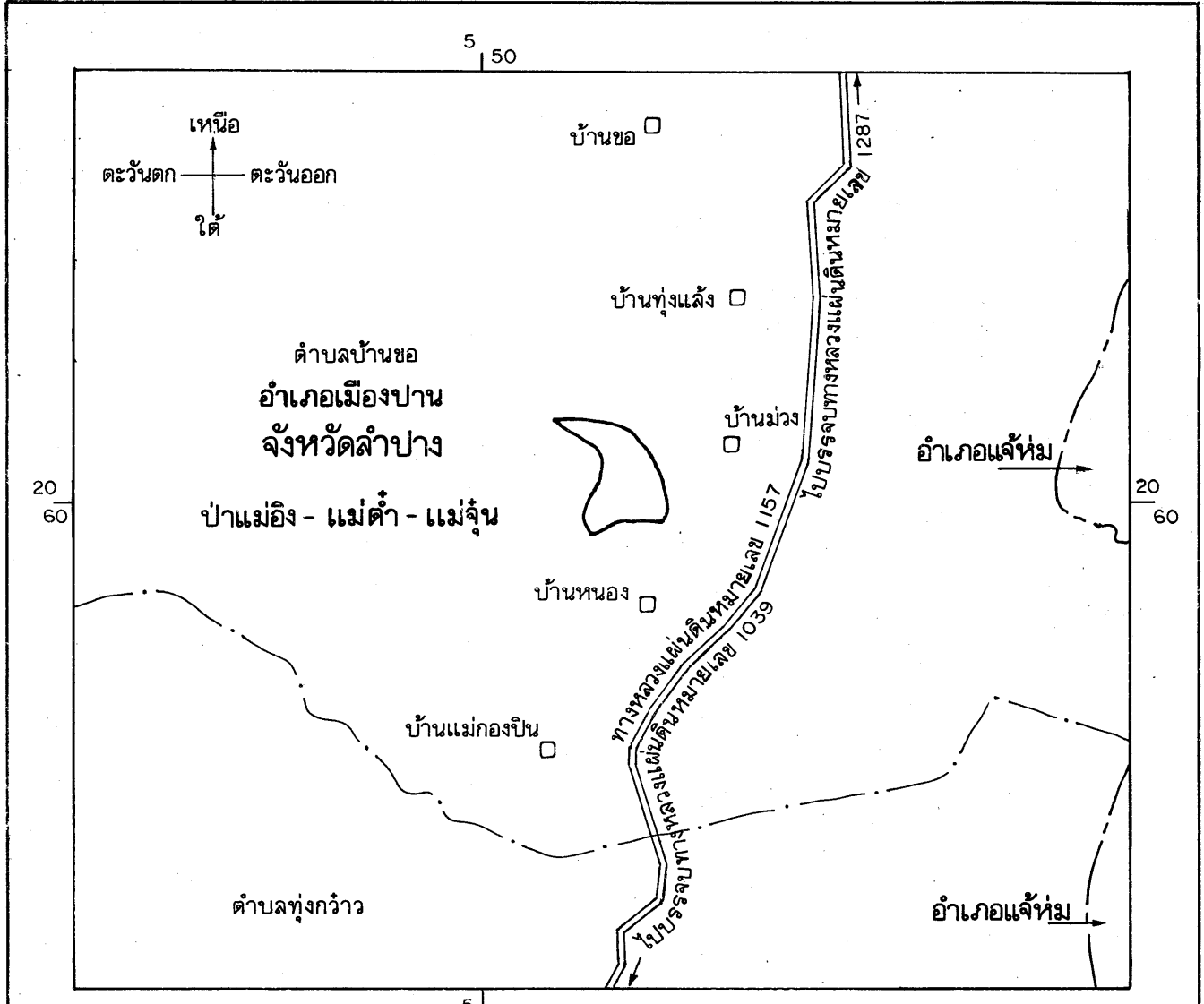
นายกรัฐมนตรี

แผนที่ท้ายพระราชกฤษฎีกา
กำหนดเขตที่ดิน ในท้องที่ตำบลบ้านขอ อำเภอเมืองปาน และตำบลบ้านคำ
ตำบลบ้านเอื้อม อำเภอเมืองลำปาง จังหวัดลำปาง
ให้เป็นเขตปฏิรูปที่ดิน
พ.ศ. 2555

มาตราส่วน 1 : 50,000



แผนที่หมายเลข 1/2



เครื่องหมาย

- แนวเขตปฏิรูปที่ดิน
- เขตอำเภอ
- เขตตำบล
- ทางหลวง ถนน ขยาย
- หมู่บ้าน บ้าน

(Handwritten signature)

(นางพัชรัตน์ มณีวงศ์)

ผู้อำนวยการสำนักจัดการแผนที่และสารบบที่ดิน

(Handwritten signature)

(นายสุรศักดิ์ แฉ่งอร่าม)

รองเลขาธิการ ปฏิบัติราชการแทน

เลขาธิการสำนักงานการปฏิรูปที่ดินเพื่อเกษตรกรรม

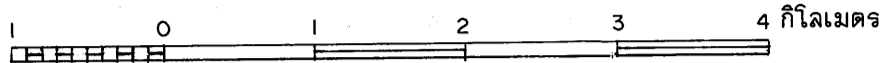
แผนที่ท้ายพระราชกฤษฎีกา

กำหนดเขตที่ดิน ในท้องที่ตำบลบ้านขอ อำเภอเมืองปาน และตำบลบ้านคำ ตำบลบ้านเอื้อม อำเภอเมืองลำปาง จังหวัดลำปาง

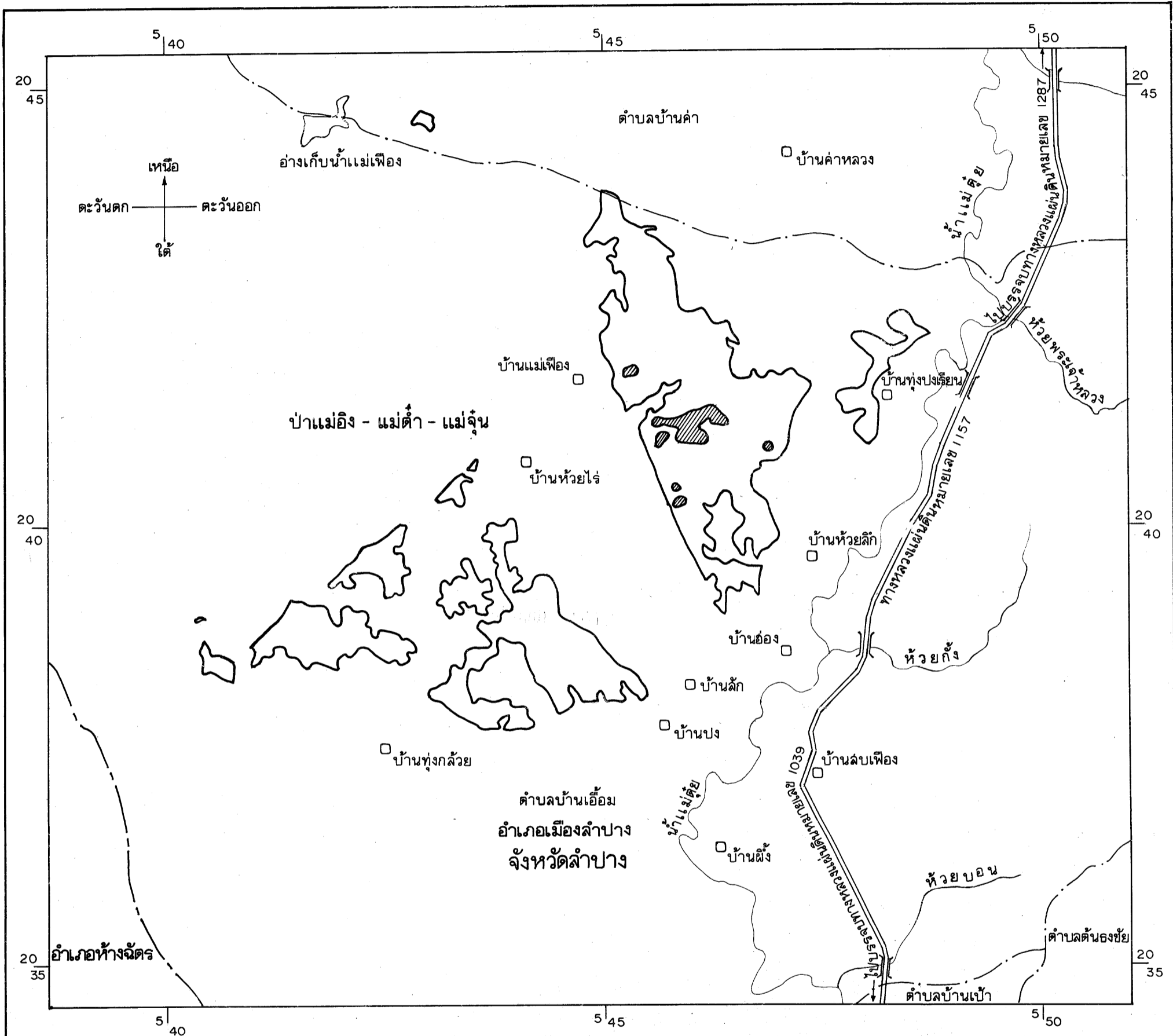
ให้เป็นเขตปฏิรูปที่ดิน

พ.ศ. 2555

มาตราส่วน 1 : 50,000



แผนที่หมายเลข 2/2



เครื่องหมาย

- Legend items: แนวเขตปฏิรูปที่ดิน, บริเวณที่กันออกจากเขตปฏิรูปที่ดิน, เขตอำเภอ, เขตตำบล, ทางหลวง ถนน ซอย, ฝาย, แม่น้ำ คลอง ห้วย, อ่างเก็บน้ำ หนอง บึง, หมู่บ้าน บ้าน

นางพัชรินทร์ มณีวงศ์

(นางพัชรินทร์ มณีวงศ์)

ผู้อำนวยการสำนักจัดการแผนที่และดารบบที่ดิน

นายสุรศักดิ์ แฉ่งอร่าม

(นายสุรศักดิ์ แฉ่งอร่าม)

รองเลขาธิการ ปฏิบัติราชการแทน

เลขาธิการสำนักงานการปฏิรูปที่ดินเพื่อเกษตรกรรม

หมายเหตุ :- เหตุผลในการประกาศใช้พระราชกฤษฎีกานี้ คือ เนื่องจากในท้องที่ตำบลบ้านขอ อำเภอเมืองปาน และตำบลบ้านคำ ตำบลบ้านเอื้อม อำเภอเมืองลำปาง จังหวัดลำปาง มีเกษตรกรผู้ไม่มีที่ดินประกอบเกษตรกรรม เป็นของตนเอง หรือมีที่ดินเล็กน้อยไม่เพียงพอแก่การครองชีพ หรือต้องเช่าที่ดินของผู้อื่นประกอบเกษตรกรรม อยู่เป็นจำนวนมาก สมควรกำหนดเขตที่ดินที่ได้จำแนกออกจากเขตป่าไม้ถาวรตามมติคณะรัฐมนตรี ป่าแม่อิง - แม่ตำ - แม่จุ่น ในท้องที่ดังกล่าวให้เป็นเขตปฏิรูปที่ดิน จึงจำเป็นต้องตราพระราชกฤษฎีกานี้